

## 內政部 函

地址：10556臺北市松山區八德路2段342  
號(營建署)  
聯絡人：林逸璇  
聯絡電話：02-87712959  
電子郵件：lyh960@cpami.gov.tw  
傳真：02-27772358

受文者：新竹市政府

發文日期：中華民國108年7月12日  
發文字號：台內營字第10808097903號  
速別：普通件  
密等及解密條件或保密期限：  
附件：如主旨 (1081138946\_10808097901\_108D2022936-01.pdf)

主旨：「國土計畫之直轄市縣（市）海域管轄範圍」，業經本部  
以108年7月12日台內營字第1080809790號令訂定發布，茲  
檢送發布令（含附件）1份，請查照。

說明：

- 一、旨揭「國土計畫之直轄市縣（市）海域管轄範圍」係依  
「國土計畫法」第41條第1項「直轄市、縣（市）主管機關  
之海域管轄範圍，得由中央主管機關會商有關機關劃  
定。」規定辦理。
- 二、本部營建署於108年5月24日召開「國土功能分區規劃議題  
第3次研商會議」，經與會各單位獲致共識在案。
- 三、本案另載於內政部營建署全球資訊網站（[http://www.  
cpami.gov.tw](http://www.cpami.gov.tw)）網頁。

正本：新北市政府、桃園市政府、臺中市政府、臺南市政府、高雄市政府、新竹縣政  
府、苗栗縣政府、彰化縣政府、雲林縣政府、嘉義縣政府、屏東縣政府、臺東縣  
政府、花蓮縣政府、宜蘭縣政府、澎湖縣政府、基隆市政府、新竹市政府、金門  
縣政府、連江縣政府

副本：海洋委員會、行政院環境保護署、行政院農業委員會、國防部、國家發展委員  
會、經濟部、交通部、文化部、原住民族委員會、本部地政司、營建署城鄉發展  
分署、都市計畫組、國家公園組、資訊室、綜合計畫組(3科)(均含附件)

綜合規劃科 108/07/12 09:51



1080111136

有附件



2019/07/12  
09:07:07  
電子交換文章

裝

訂

線




# 內政部 令

發文日期：中華民國108年7月12日  
發文字號：台內營字第1080809790號

訂定「**國土計畫之直轄市縣（市）  
海域管轄範圍**」自即日生效。

附「**國土計畫之直轄市縣（市）**



部長徐國勇

裝  
訂  
線

## 國土計畫之直轄市縣（市）海域管轄範圍

縣市名稱	點號	經度	緯度	說明	面積(平方公里)
基隆市	1	121.707936	25.174801	基隆市與新北市交界處	3578.46
	2	121.799243	25.357362	特殊轉折點	
	3	121.643961	25.614052	領海外界線上之端點	
	45	122.272333	25.196826	領海外界線上之端點	
	46	121.886253	25.279097	特殊轉折點	
	47	121.803106	25.135596	基隆市與新北市交界處	
新北市	1	121.707936	25.174801	新北市與基隆市交界處	合計：2956.19 西側：1690.36 東側：1265.83
	2	121.799243	25.357362	特殊轉折點	
	3	121.643961	25.614052	領海外界線上之端點	
	4	121.207952	25.361295	領海外界線上之端點	
	5	121.283590	25.117091	新北市與桃園市交界處	
	43	121.965391	24.983919	新北市與宜蘭縣交界處	
	44	122.185806	24.824635	領海外界線上之端點	
	45	122.272333	25.196826	領海外界線上之端點	
	46	121.886253	25.279097	特殊轉折點	
47	121.803106	25.135596	新北市與基隆市交界處		
桃園市	4	121.207952	25.361295	領海外界線上之端點	1131.15
	5	121.283590	25.117091	桃園市與新北市交界處	
	6	120.985500	24.939283	桃園市與新竹縣交界處	
	7	120.760740	25.080346	領海外界線上之端點	
新竹縣	6	120.985500	24.939283	新竹縣與桃園市交界處	335.65
	7	120.760740	25.080346	領海外界線上之端點	
	8	120.671890	25.006810	領海外界線上之端點	
	9	120.929457	24.853250	新竹縣與新竹市交界處	
新竹市	8	120.671890	25.006810	領海外界線上之端點	382.52
	9	120.929457	24.853250	新竹市與新竹縣交界處	
	10	120.879545	24.734438	新竹市與苗栗縣交界處	
	11	120.606321	24.952489	領海外界線上之端點	
苗栗縣	10	120.879545	24.734438	苗栗縣與新竹市交界處	1743.23
	11	120.606321	24.952489	領海外界線上之端點	
	12	120.260081	24.664260	領海外界線上之端點	
	13	120.622919	24.440013	苗栗縣與臺中市交界處	
臺中市	12	120.260081	24.664260	領海外界線上之端點	1672.88
	13	120.622919	24.440013	臺中市與苗栗縣交界處	

	14	120.485077	24.197644	臺中市與彰化縣交界處	
	15	119.978555	24.428350	領海外界線上之端點	
彰化縣	14	120.485077	24.197644	彰化縣與臺中市交界處	3354.56
	15	119.978555	24.428350	領海外界線上之端點	
	16	119.637869	24.140935	領海外界線上之端點	
	18	119.832675	23.907496	特殊轉折點	
	19	120.254109	23.834770	彰化縣與雲林縣交界處	
雲林縣	18	119.832675	23.907496	特殊轉折點	1244.34
	20	119.890358	23.764124	特殊轉折點	
	21	119.906527	23.535412	特殊轉折點	
	22	119.903550	23.445307	特殊轉折點	
	23	120.012110	23.441720	特殊轉折點	
	24	120.104570	23.521710	特殊轉折點	
	25	120.145840	23.520825	雲林縣與嘉義縣交界處	
19	120.254109	23.834770	雲林縣與彰化縣交界處		
嘉義縣	22	119.903550	23.445307	特殊轉折點	353.33
	27	119.900325	23.347701	特殊轉折點	
	26	120.126615	23.333922	嘉義縣與臺南市交界處	
	25	120.145840	23.520825	嘉義縣與雲林縣交界處	
	24	120.104570	23.521710	特殊轉折點	
	23	120.012110	23.441720	特殊轉折點	
臺南市	26	120.126615	23.333922	臺南市與嘉義縣交界處	2598.18
	27	119.900325	23.347701	特殊轉折點	
	28	119.898775	23.300778	特殊轉折點	
	29	119.853346	23.173348	特殊轉折點	
	30	119.520335	22.814276	領海外界線上之端點	
	31	119.714145	22.635045	領海外界線上之端點	
	32	120.176990	22.912536	臺南市與高雄市交界處	
高雄市	31	119.714145	22.635045	領海外界線上之端點	2713.00
	32	120.176990	22.912536	高雄市與臺南市交界處	
	33	120.424385	22.484179	高雄市與屏東縣交界處	
	34	120.196853	22.183932	領海外界線上之端點	
屏東縣	33	120.424385	22.484179	屏東縣與高雄市交界處	5766.62
	34	120.196853	22.183932	領海外界線上之端點	
	35	121.225398	21.642906	領海外界線上之端點	
	36	121.204641	22.040190	特殊轉折點	
	37	121.197168	22.183233	特殊轉折點	

	38	120.895562	22.246256	屏東縣與臺東縣交界處	
臺東縣	35	121.225398	21.642906	領海外界線上之端點	11183.07
	36	121.204641	22.040190	特殊轉折點	
	37	121.197168	22.183233	特殊轉折點	
	38	120.895562	22.246256	臺東縣與屏東縣交界處	
	39	121.495653	23.434826	臺東縣與花蓮縣交界處	
	40	121.736069	23.353423	領海外界線上之端點	
	39	121.495653	23.434826	花蓮縣與臺東縣交界處	
花蓮縣	40	121.736069	23.353423	領海外界線上之端點	
	41	122.002069	24.226243	領海外界線上之端點	
	42	121.773661	24.314794	花蓮縣與宜蘭縣交界處	
	宜蘭縣	41	122.002069	24.226243	領海外界線上之端點
42		121.773661	24.314794	宜蘭縣與花蓮縣交界處	
43		121.965391	24.983919	宜蘭縣與新北市交界處	
44		122.185806	24.824635	領海外界線上之端點	
澎湖縣	16	119.637869	24.140935	領海外界線上之端點	7792.49
	18	119.832675	23.907496	特殊轉折點	
	20	119.890358	23.764124	特殊轉折點	
	21	119.906527	23.535412	特殊轉折點	
	22	119.903550	23.445307	特殊轉折點	
	27	119.900325	23.347701	特殊轉折點	
	28	119.898775	23.300778	特殊轉折點	
	29	119.853346	23.173348	特殊轉折點	
	30	119.520335	22.814276	領海外界線上之端點	
	17	119.444086	23.976558	領海外界線上之端點	
金門縣	K1	118.522778	24.495278	國防部公告金門地區限制水域界點	587.86
	K2	118.529444	24.470278		
	K3	118.546111	24.426944		
	K4	118.509444	24.363611		
	K5	118.464444	24.322222		
	K6	118.386667	24.341389		
	K7	118.319722	24.294167		
	K8	118.276111	24.306667		
	K9	118.225000	24.312222		
	K10	118.155278	24.360278		
	K11	118.131667	24.382222		
	K12	118.146944	24.410000		

	K13	118.196944	24.437500		
	K14	118.206111	24.452222		
	K15	118.231667	24.478056		
	K16	118.275278	24.505278		
	K17	118.330833	24.508889		
	K18	118.384444	24.531944		
	K19	118.405278	24.542778		
	K20	118.449444	24.528611		
	K21	118.509444	24.471944		
連江縣	M1	119.941111	26.295556	國防部公告馬祖地區限制水域界點	936.54
	M2	119.947500	26.306667		
	M3	119.970833	26.316944		
	M4	119.982778	26.323056		
	M5	120.030278	26.325556		
	M6	120.075556	26.255278		
	M7	120.075278	26.230278		
	M8	120.076944	26.212222		
	M9	120.055833	26.172778		
	M10	120.021944	26.127778		
	M11	119.993889	26.080000		
	M12	119.974167	26.085833		
	M13	119.927500	26.083611		
	M14	119.866667	26.107778		
	M15	119.848889	26.144722		
	M16	119.856111	26.176667		
	M17	119.875278	26.215000		
	M18	119.926389	26.260833		
	M19	119.938889	26.037500		
	M20	120.021389	26.012500		
	M21	120.036944	26.005278		
	M22	120.050000	25.972222		
	M23	120.033056	25.930833		
	M24	120.020833	25.902500		
	M25	119.962222	25.886389		
	M26	119.921389	25.900556		
	M27	119.877778	25.909444		
	M28	119.859167	25.973611		

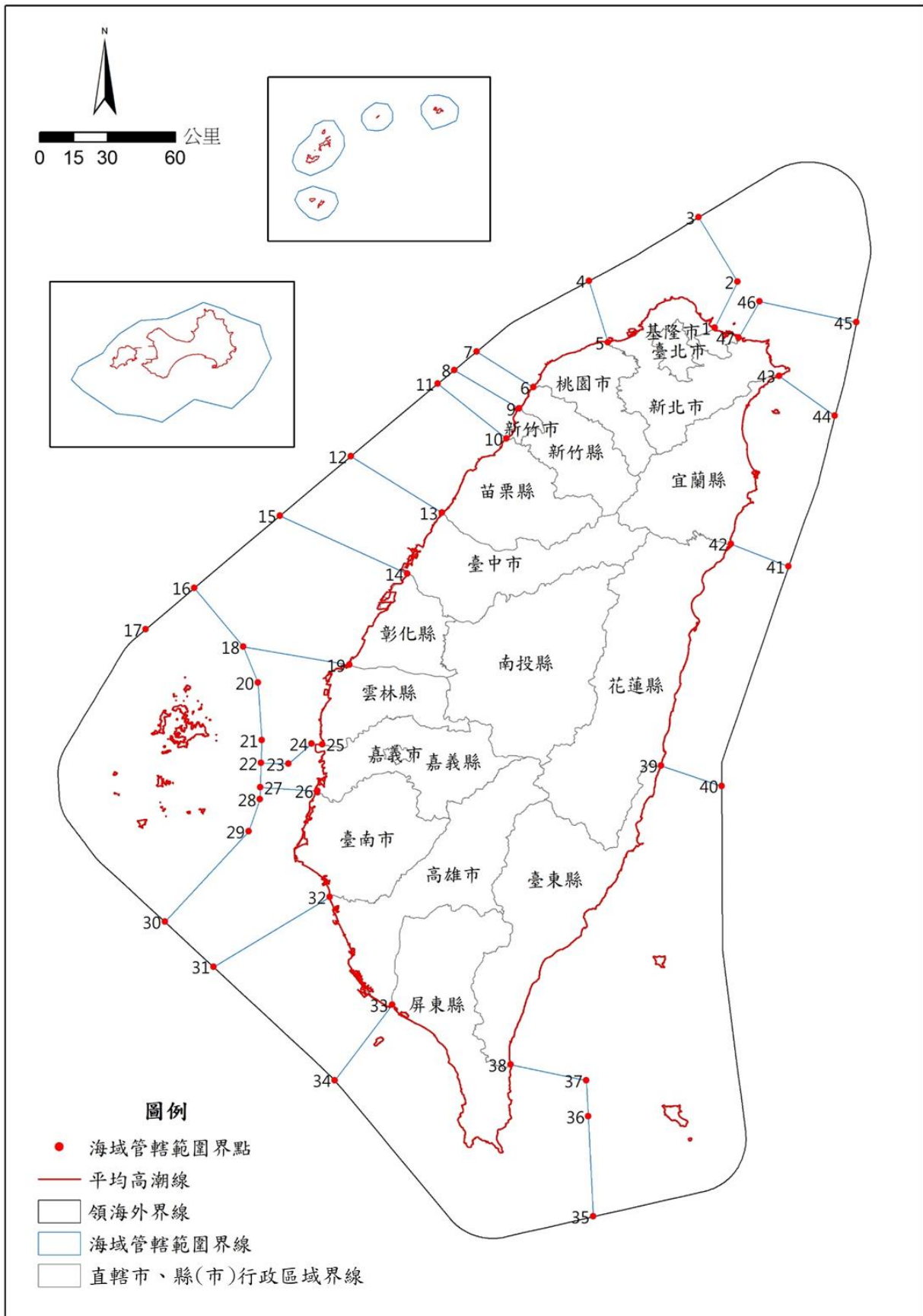
M29	119.875833	26.030278
M30	120.213611	26.404167
M31	120.266667	26.397222
M32	120.289722	26.361389
M33	120.289722	26.325278
M34	120.266667	26.300556
M35	120.246667	26.285000
M36	120.220556	26.280000
M37	120.177778	26.284167
M38	120.153889	26.320000
M39	120.153889	26.351667
M40	120.167500	26.370278
M41	120.180556	26.382222
M42	120.489167	26.437222
M43	120.536389	26.425278
M44	120.556111	26.408611
M45	120.575833	26.387500
M46	120.577500	26.359444
M47	120.568056	26.325000
M48	120.521667	26.304444
M49	120.461667	26.287222
M50	120.416111	26.351944
M51	120.413056	26.390556
M52	120.446667	26.433333

註：1.採 WGS84 坐標系統。

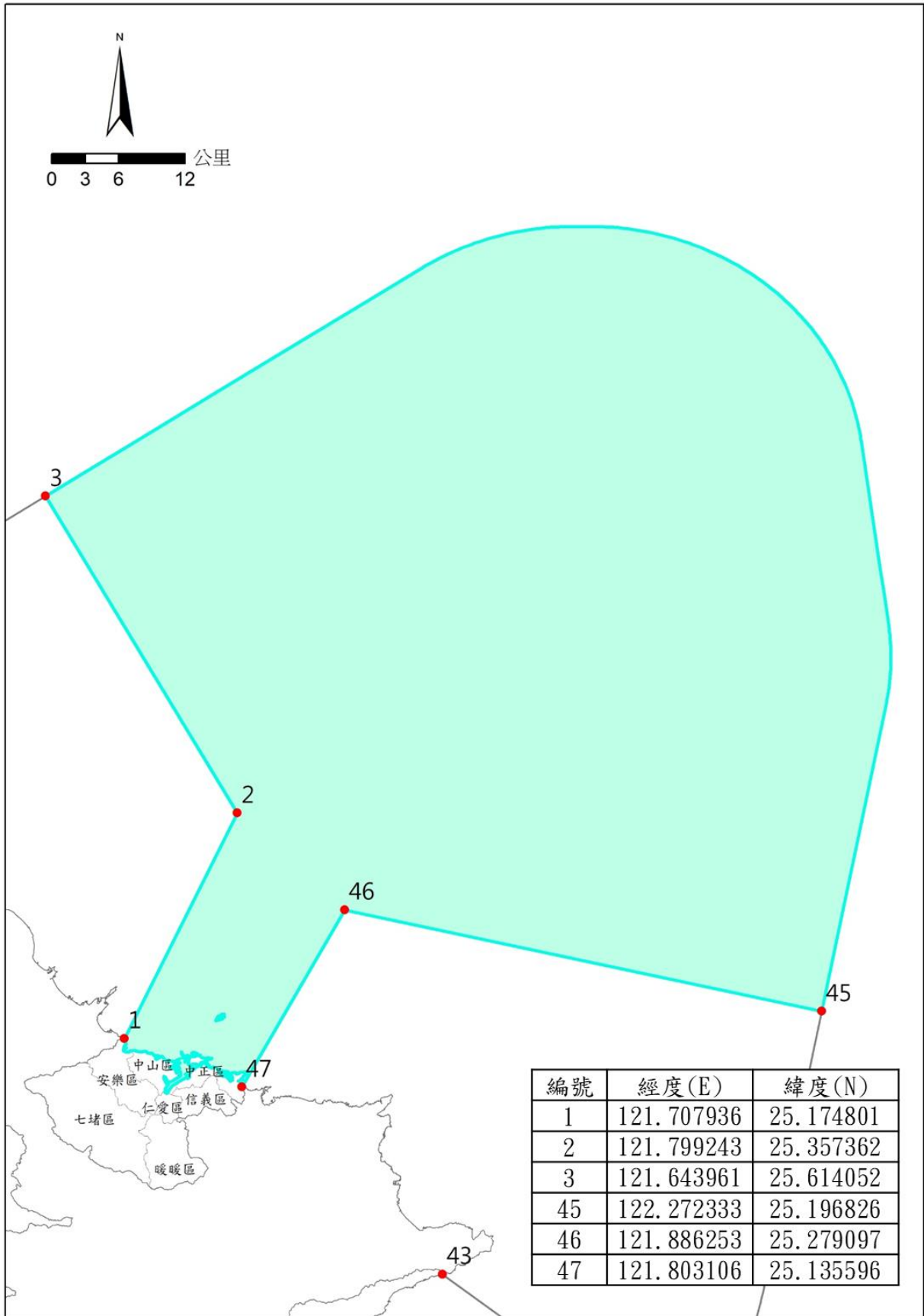
- 2.各直轄市、縣（市）國土計畫之海域管轄範圍面積係自平均高潮線起計算，劃設成果詳如附圖。
- 3.本次公告範圍未包含宜蘭縣所轄釣魚臺列嶼、高雄市代管之太平島及東沙島、金門縣所轄之東碇島及代管之烏坵及連江縣所轄其他位於限制水域範圍外之島嶼。惟太平島、東碇島、烏坵及東沙島之海域管轄範圍外界線，得參照國防部 93 年 6 月 7 日猛獅字第 0930001493 號函之限制水域範圍界線。



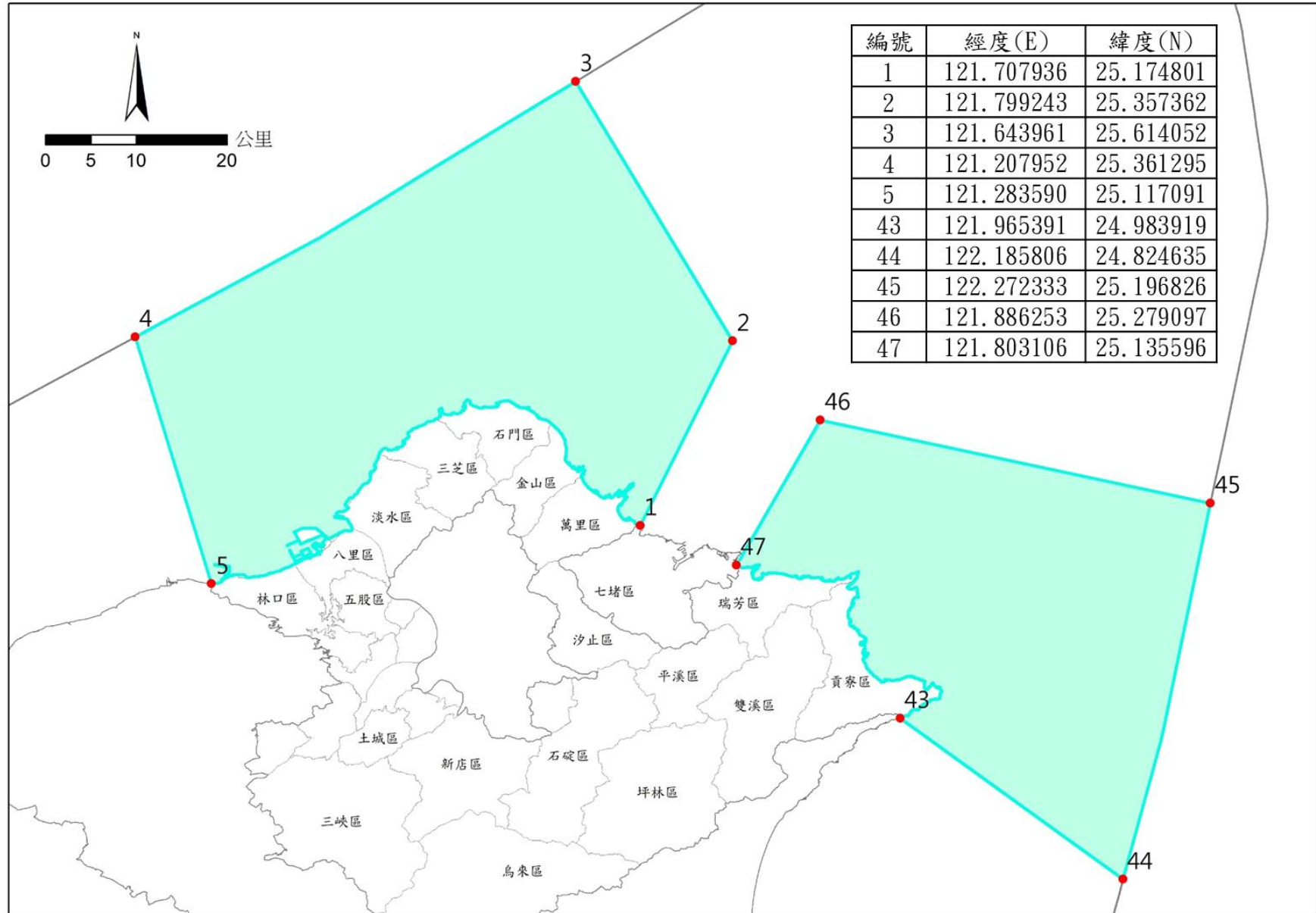
附圖 國土計畫之直轄市縣(市)海域管轄範圍示意圖



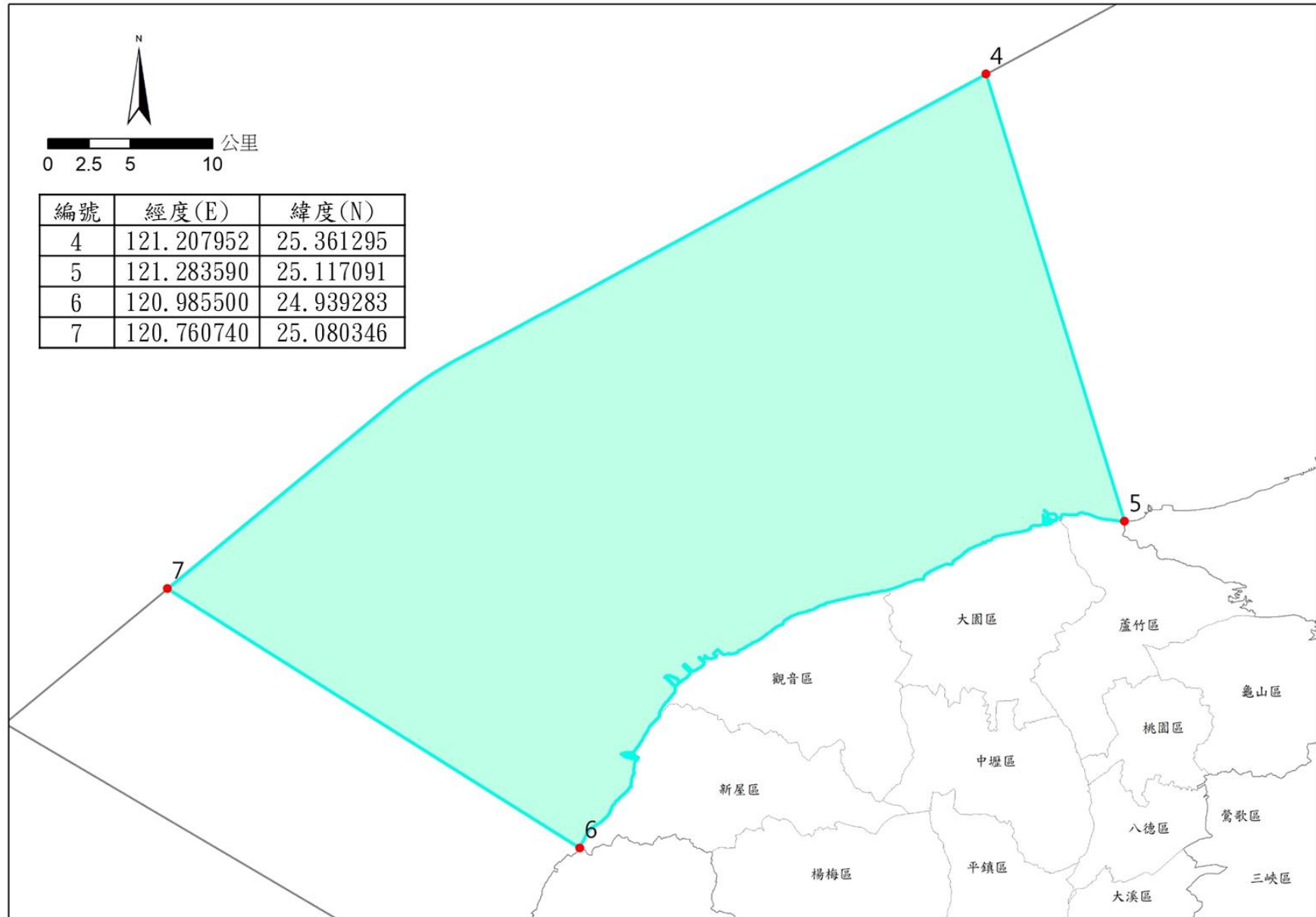
# 基隆市海域管轄範圍圖



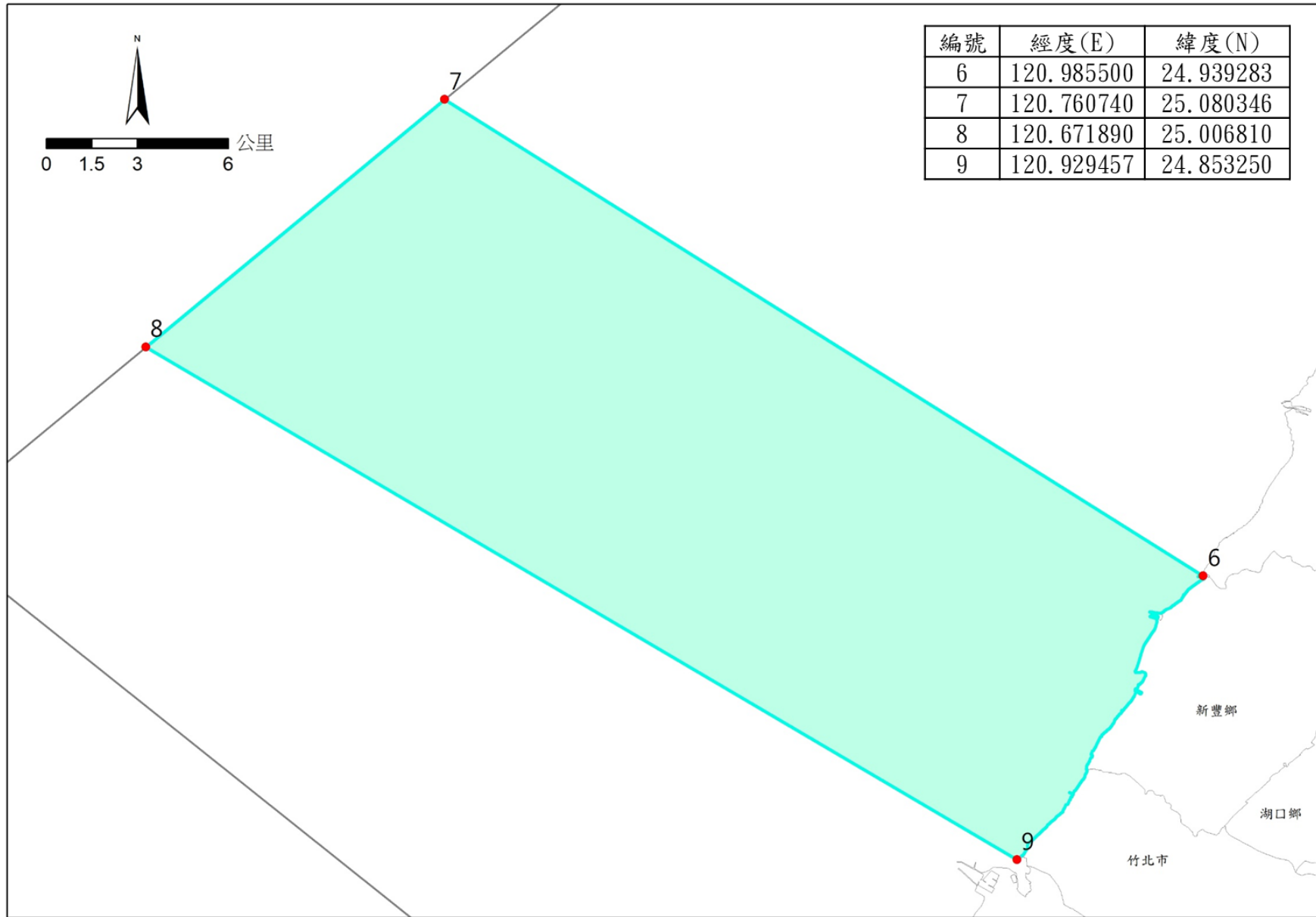
# 新北市海域管轄範圍圖



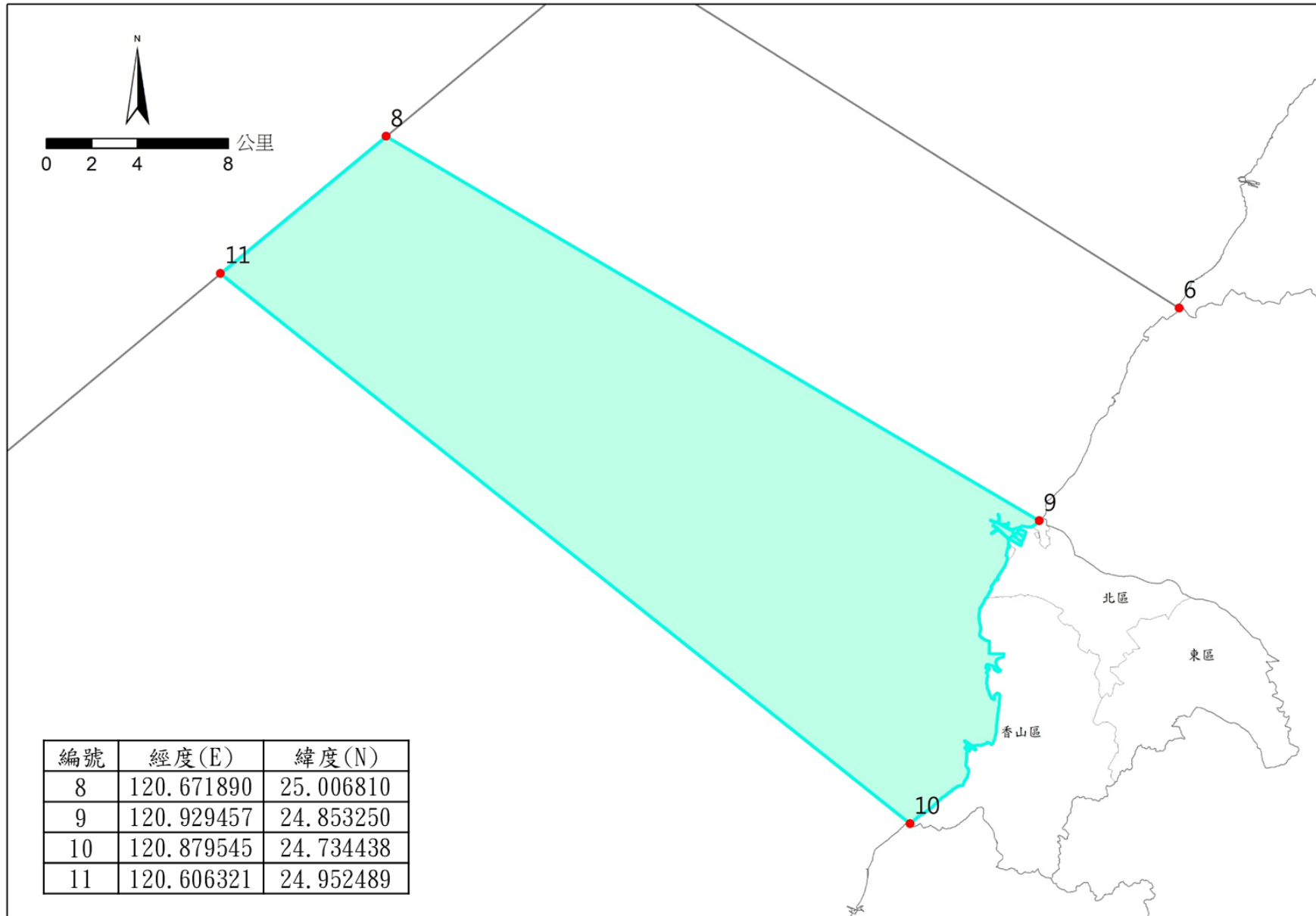
# 桃園市海域管轄範圍圖



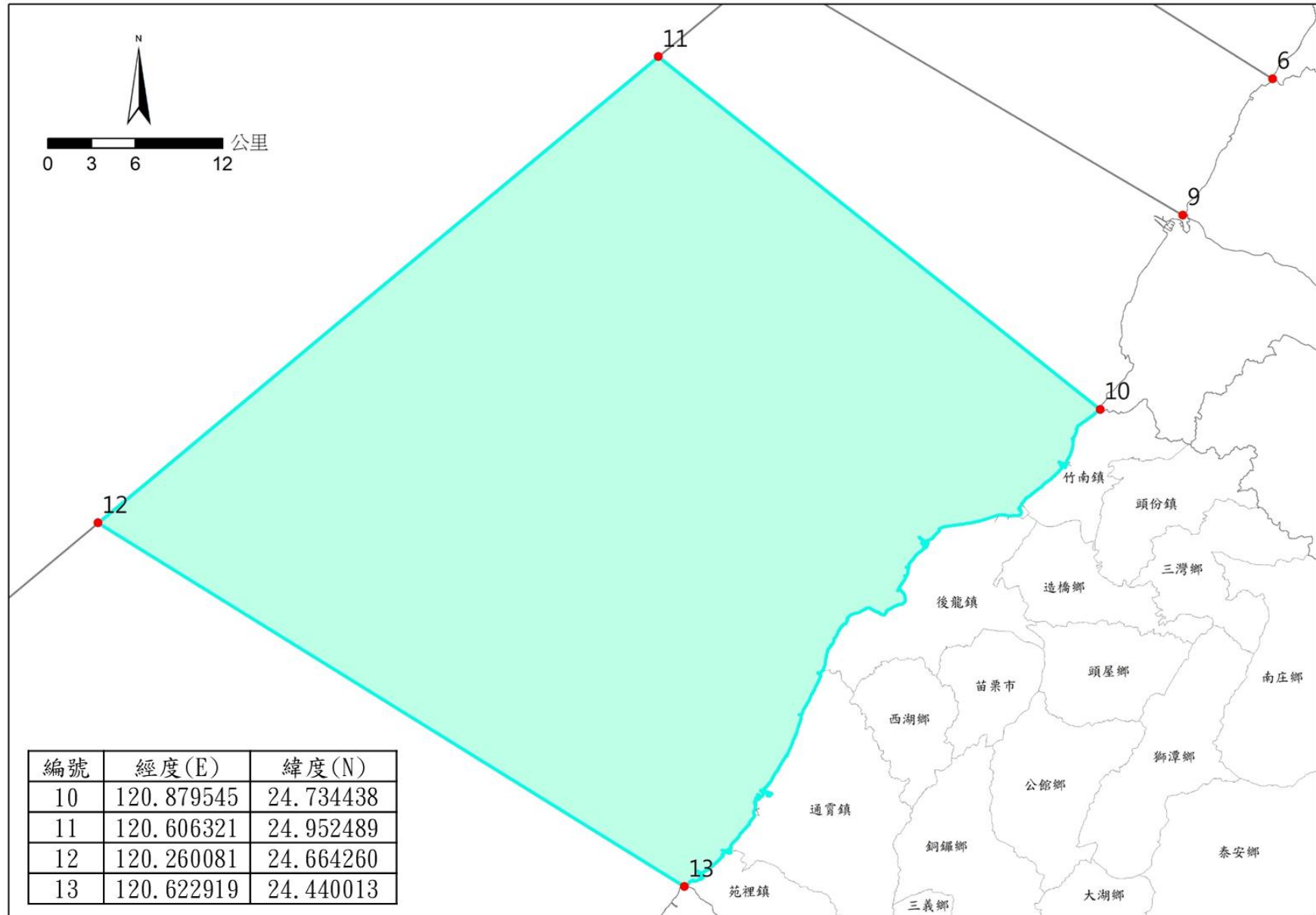
# 新竹縣海域管轄範圍圖



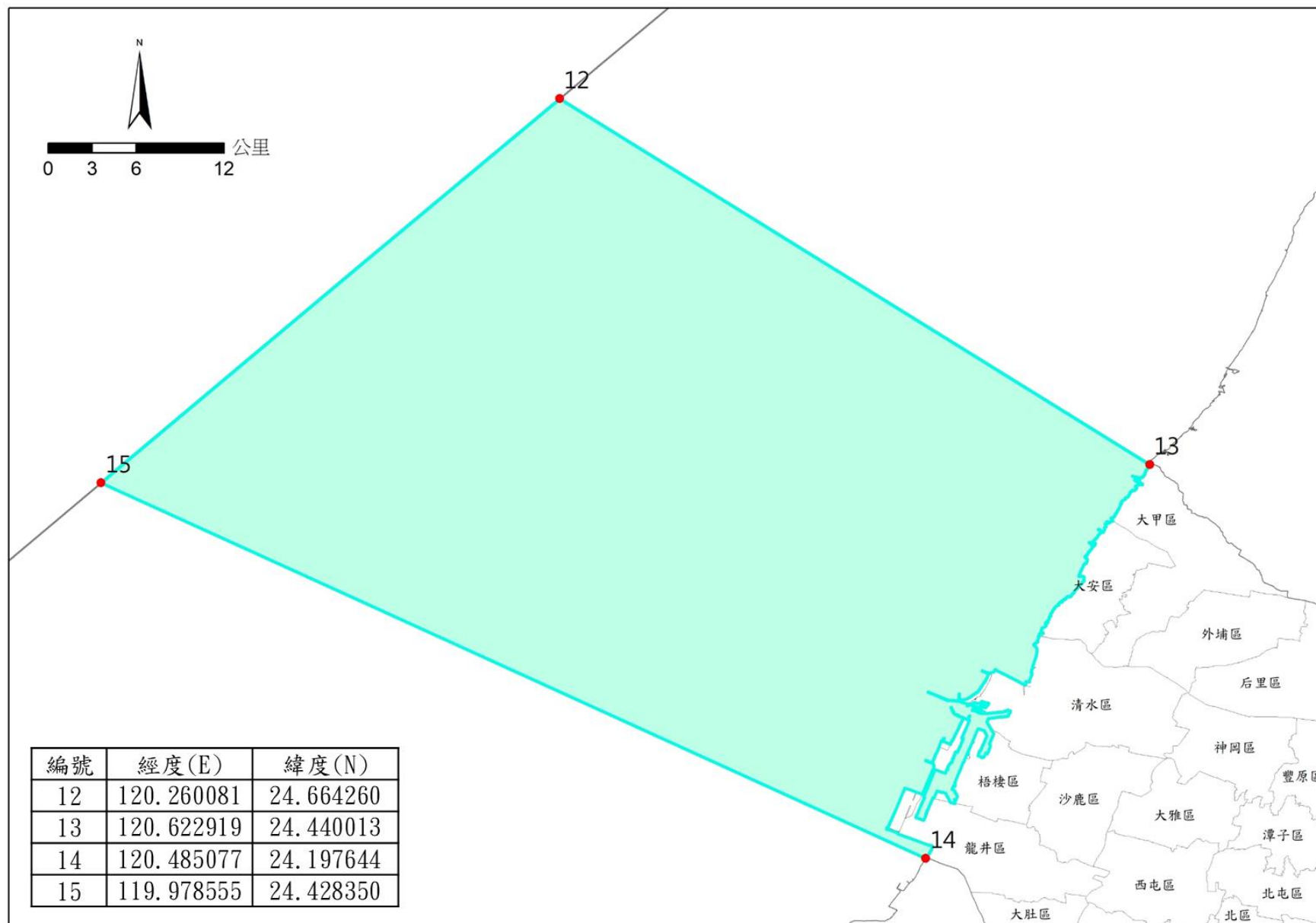
# 新竹市海域管轄範圍圖



# 苗栗縣海域管轄範圍圖

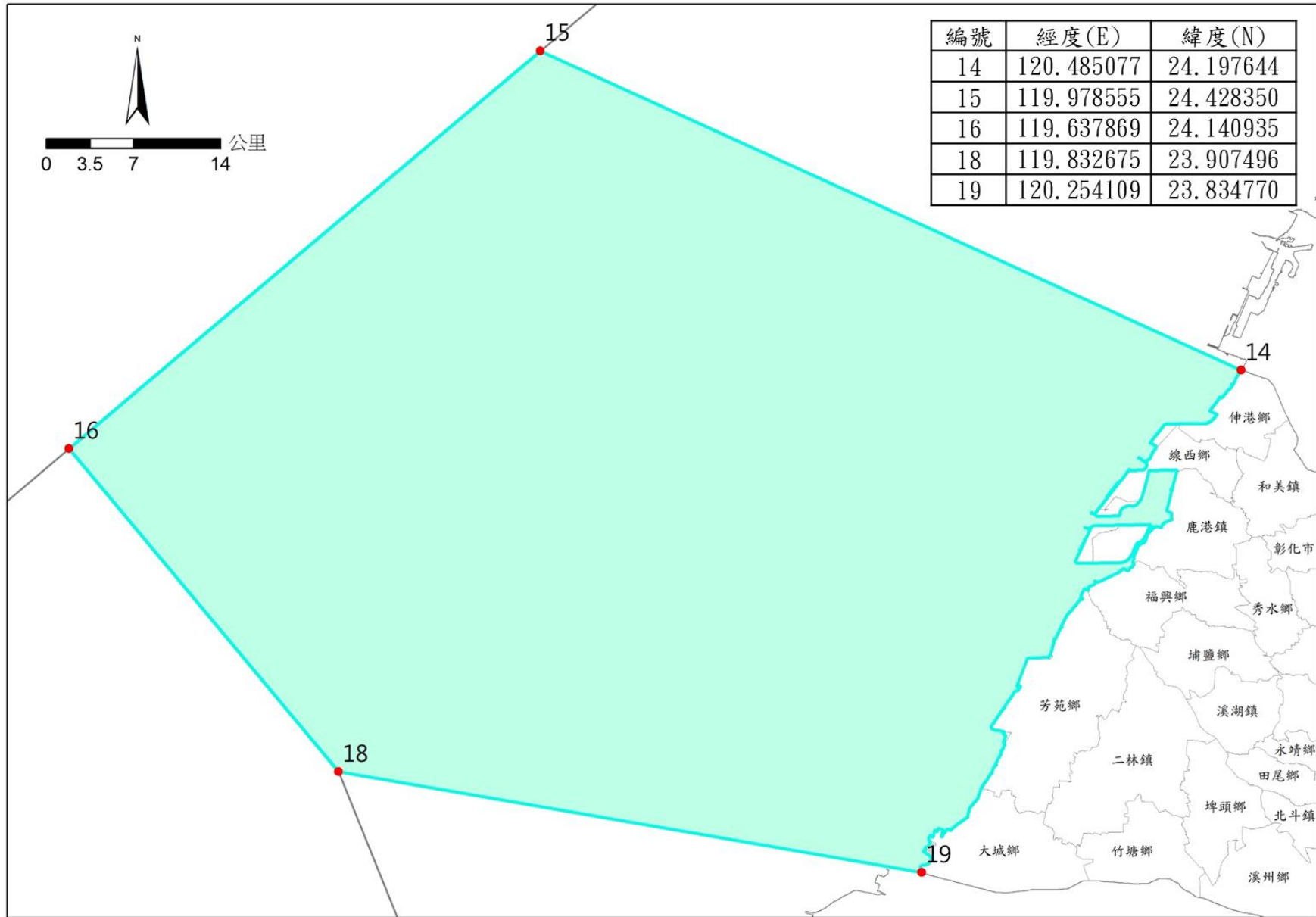


# 臺中市海域管轄範圍圖

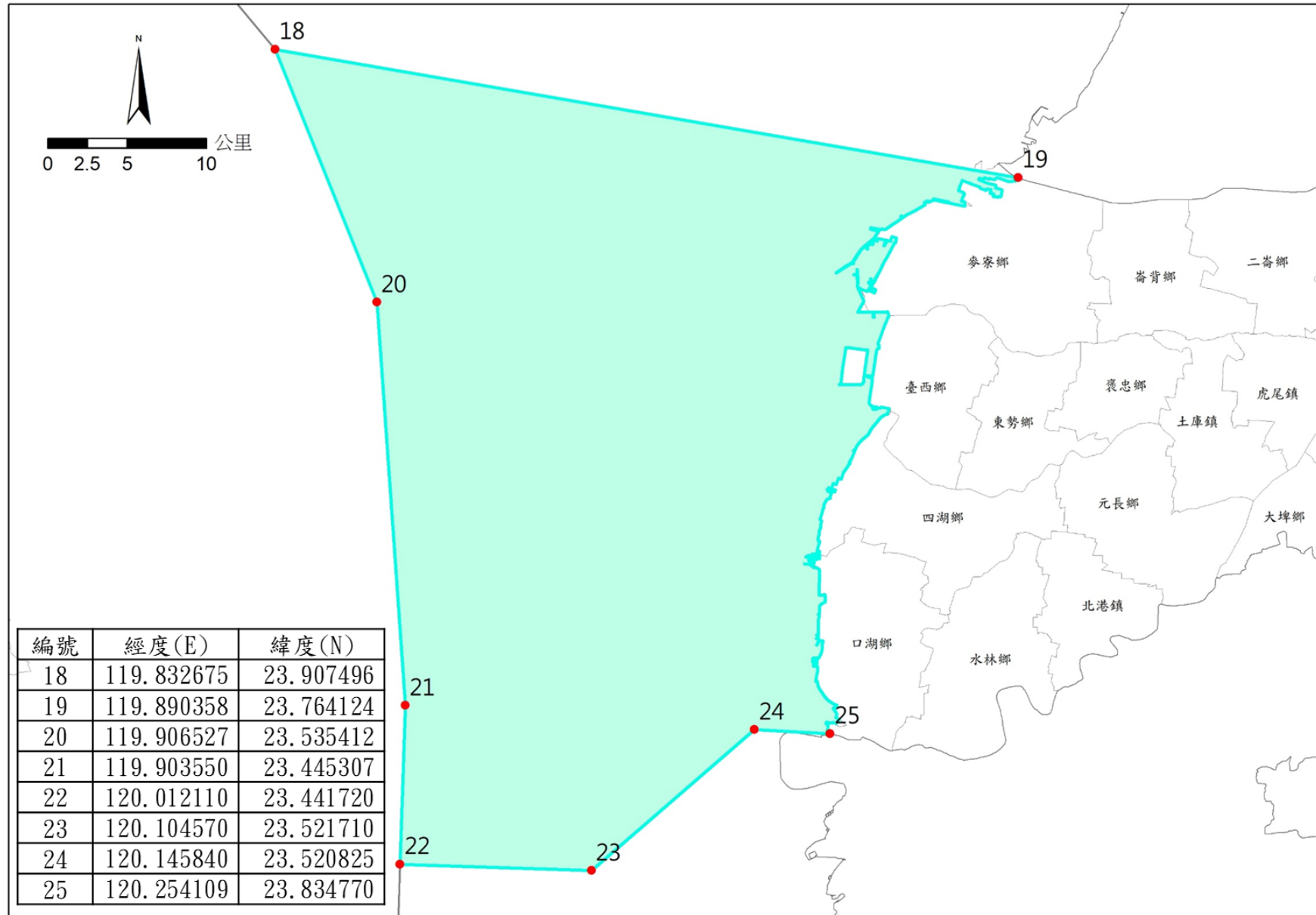




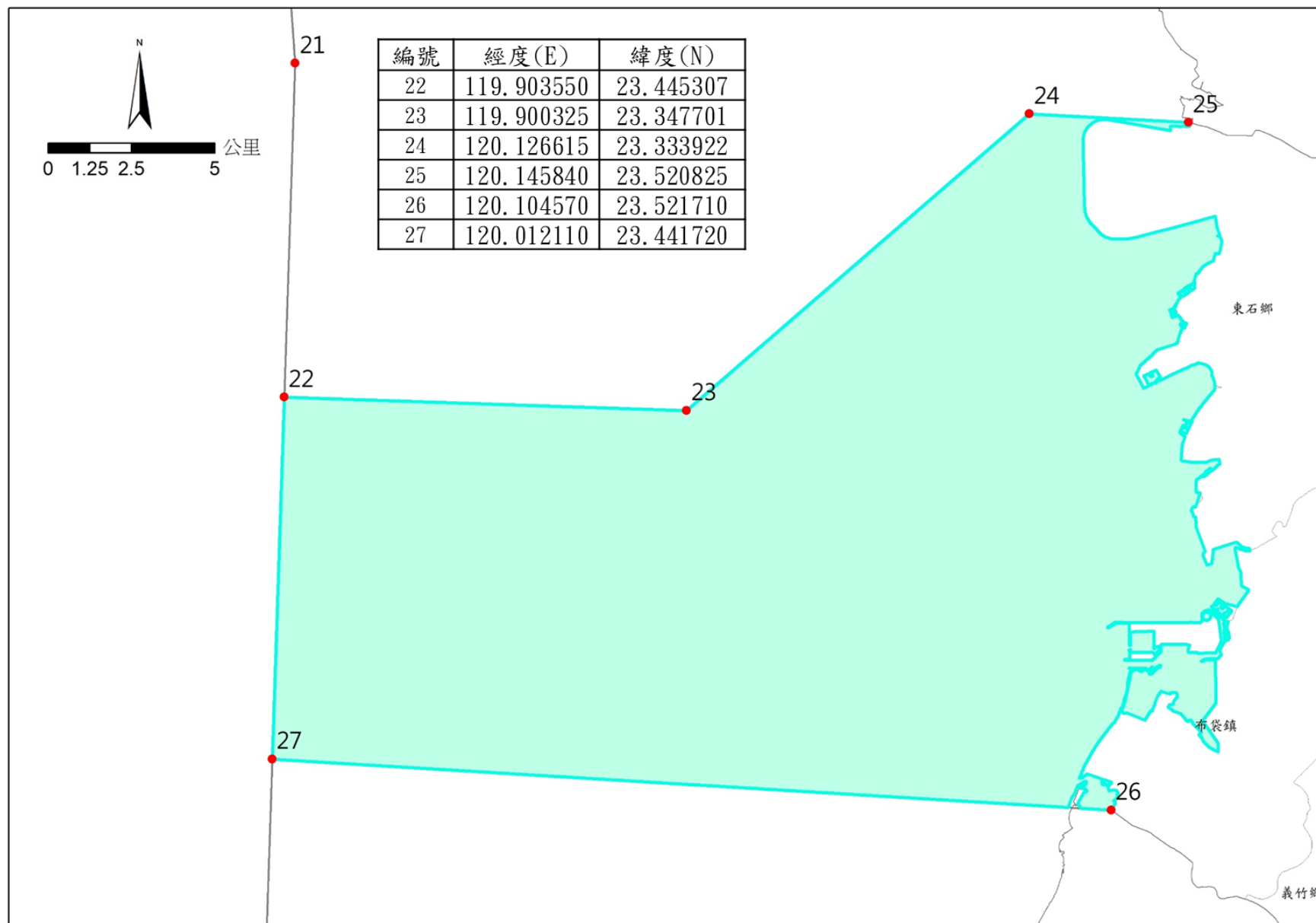
# 彰化縣海域管轄範圍圖



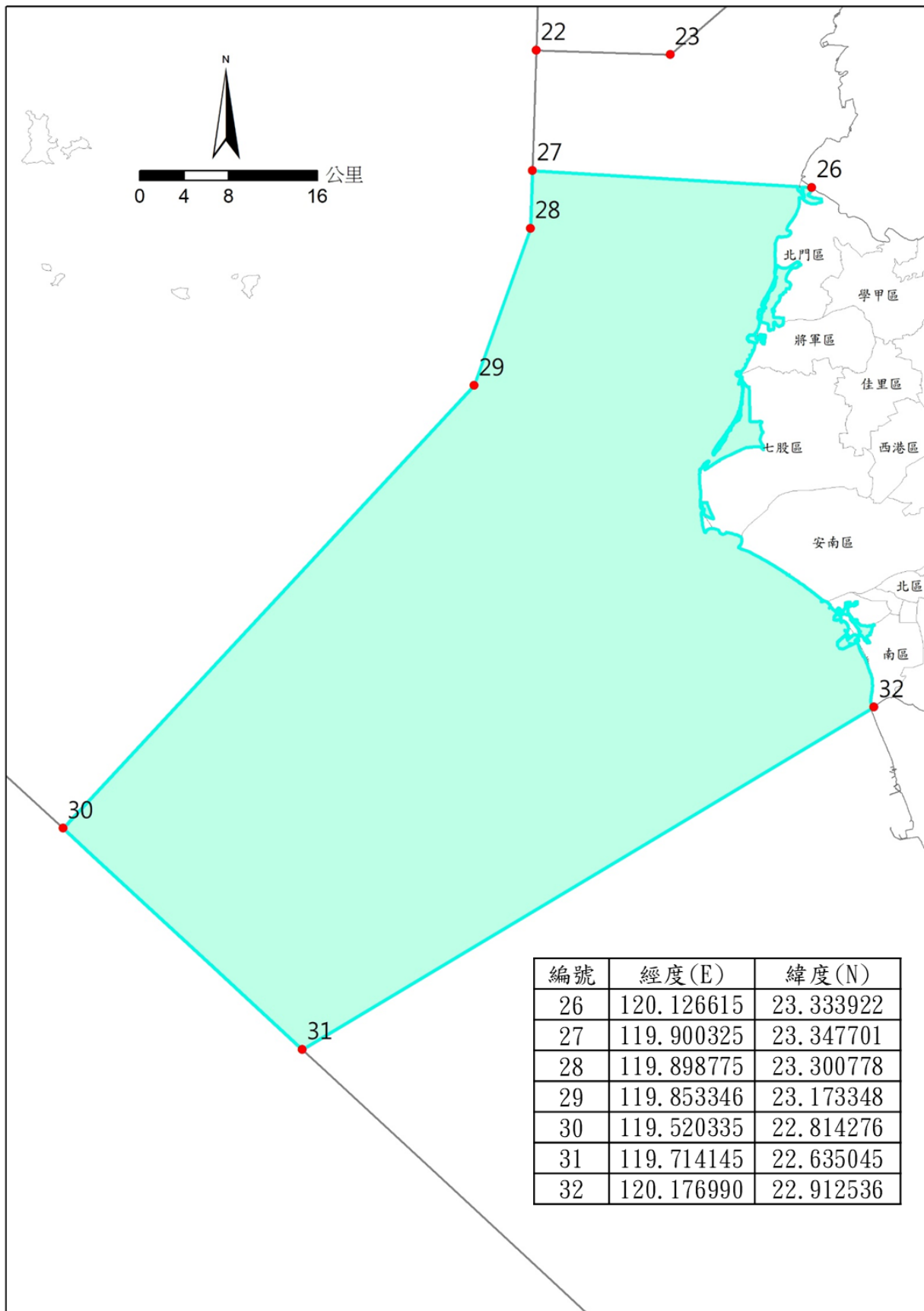
# 雲林縣海域管轄範圍圖



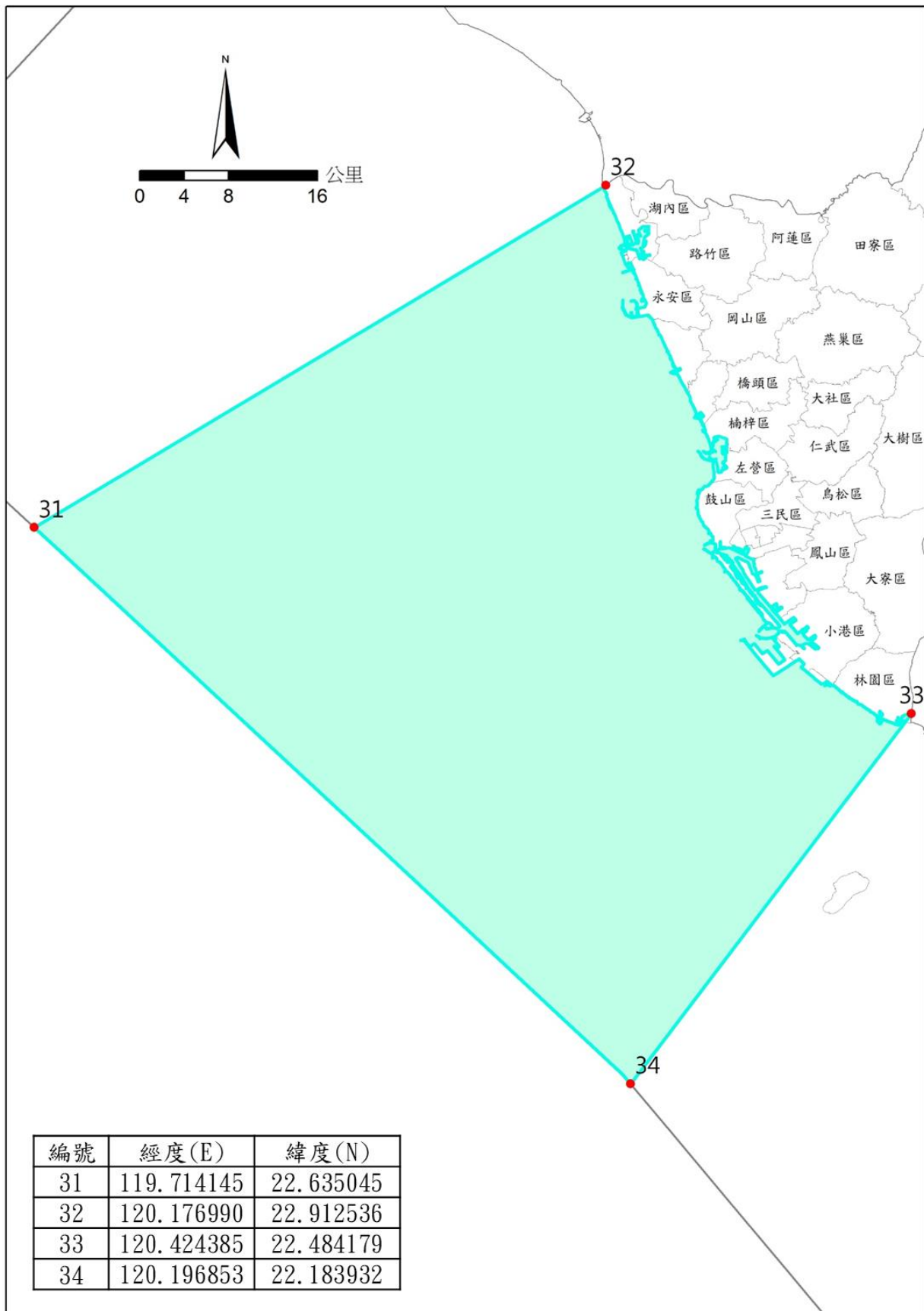
# 嘉義縣海域管轄範圍圖



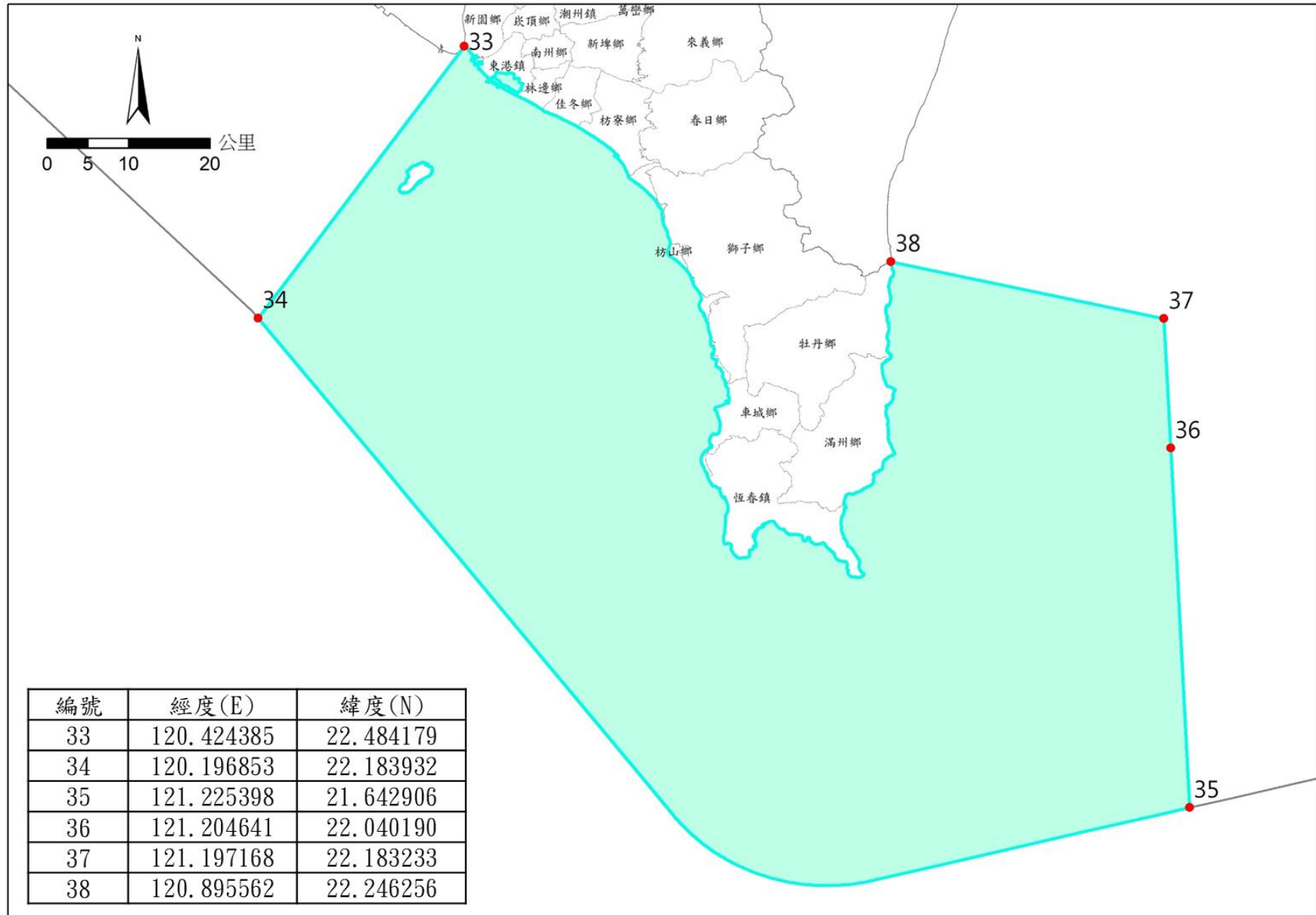
# 臺南市海域管轄範圍圖



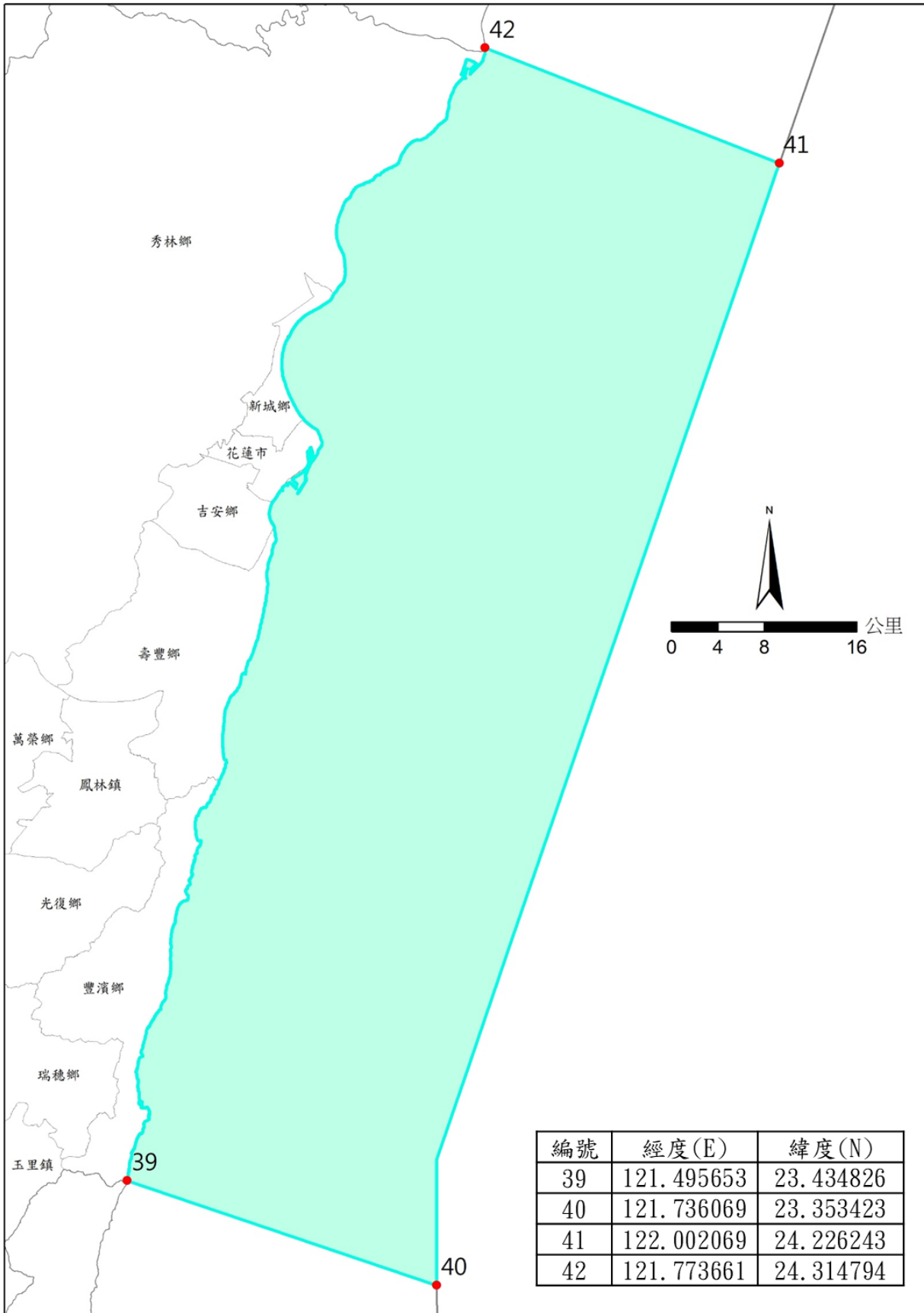
# 高雄市海域管轄範圍圖



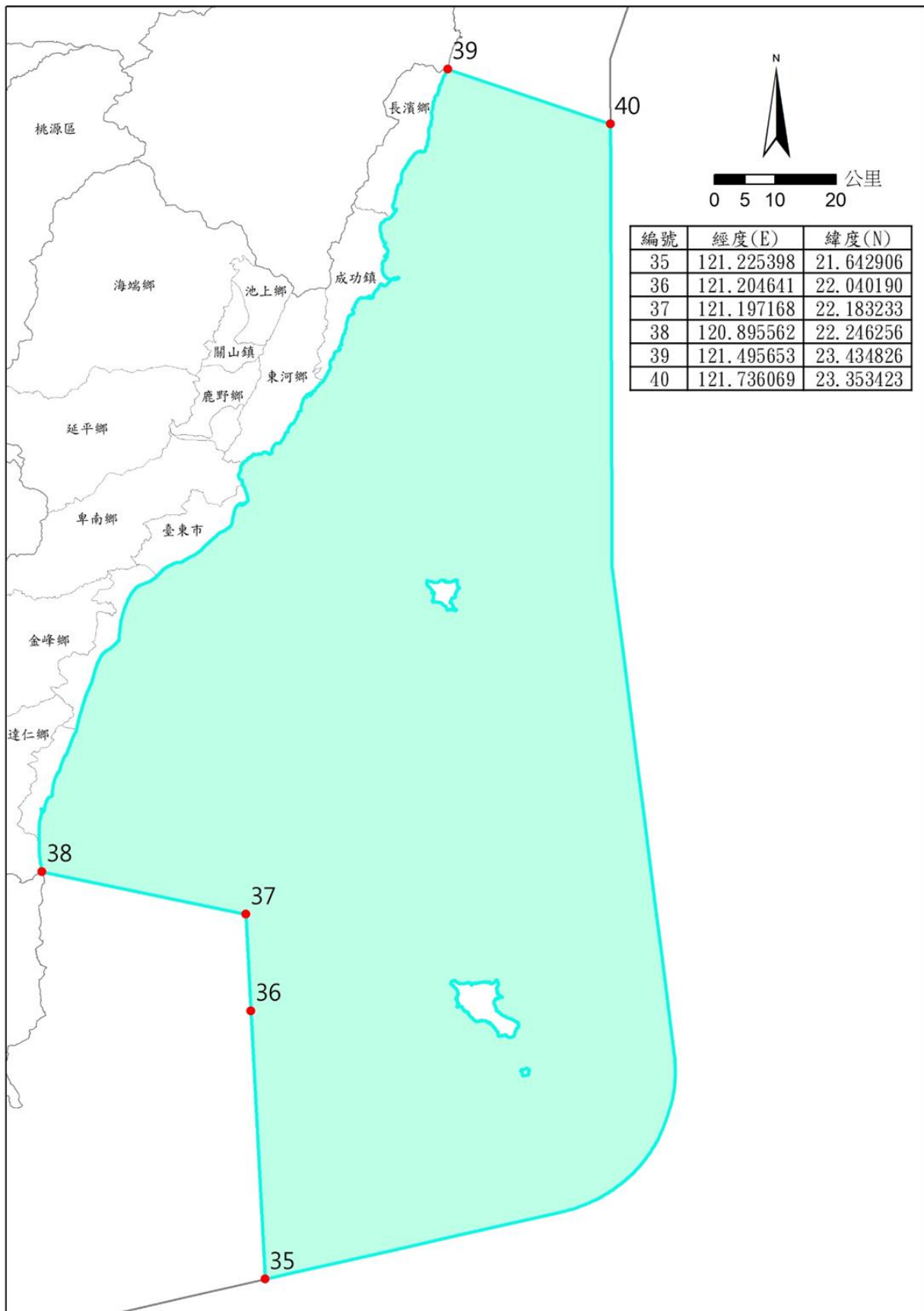
# 屏東縣海域管轄範圍圖



# 花蓮縣海域管轄範圍圖

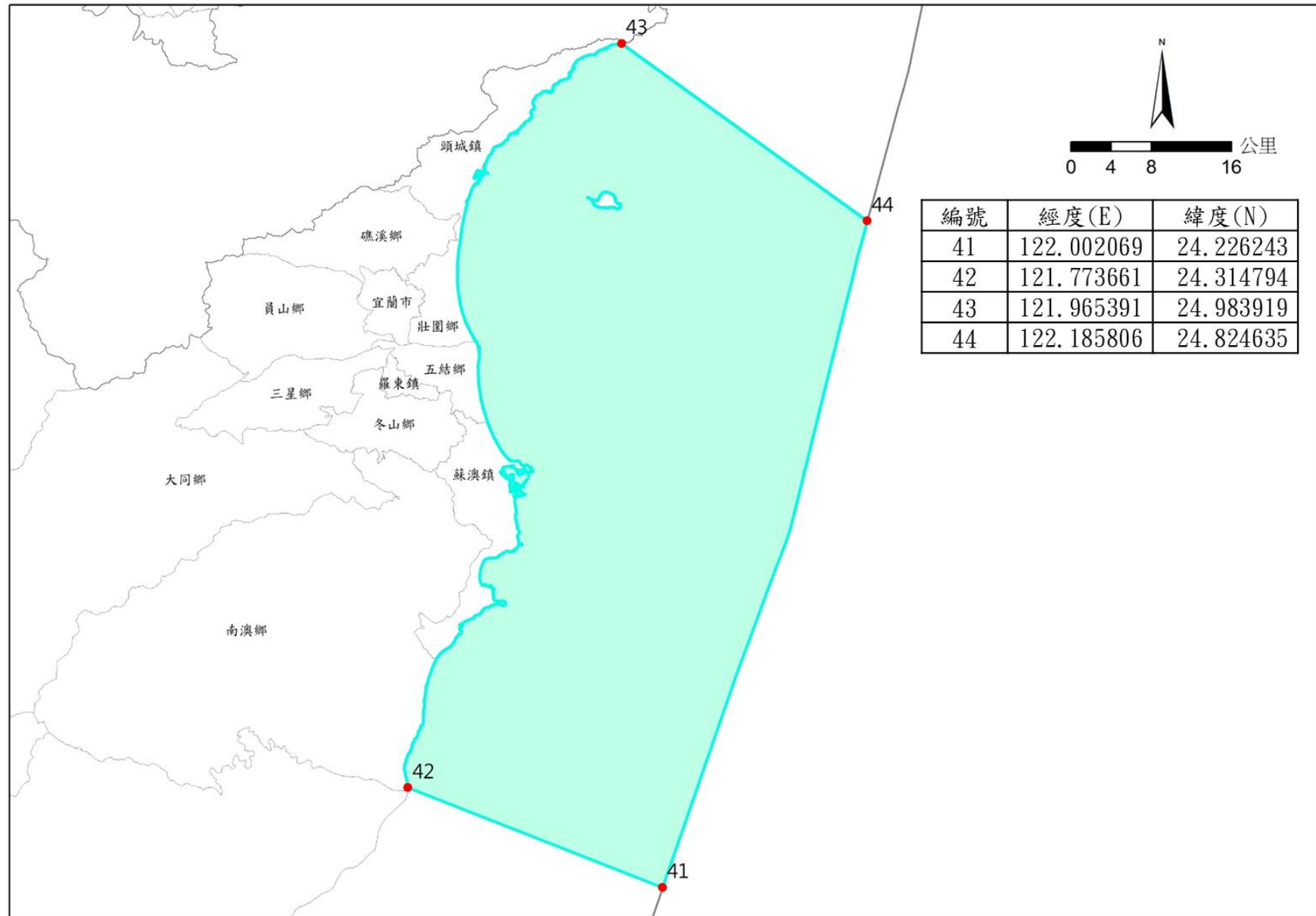


# 臺東縣海域管轄範圍圖

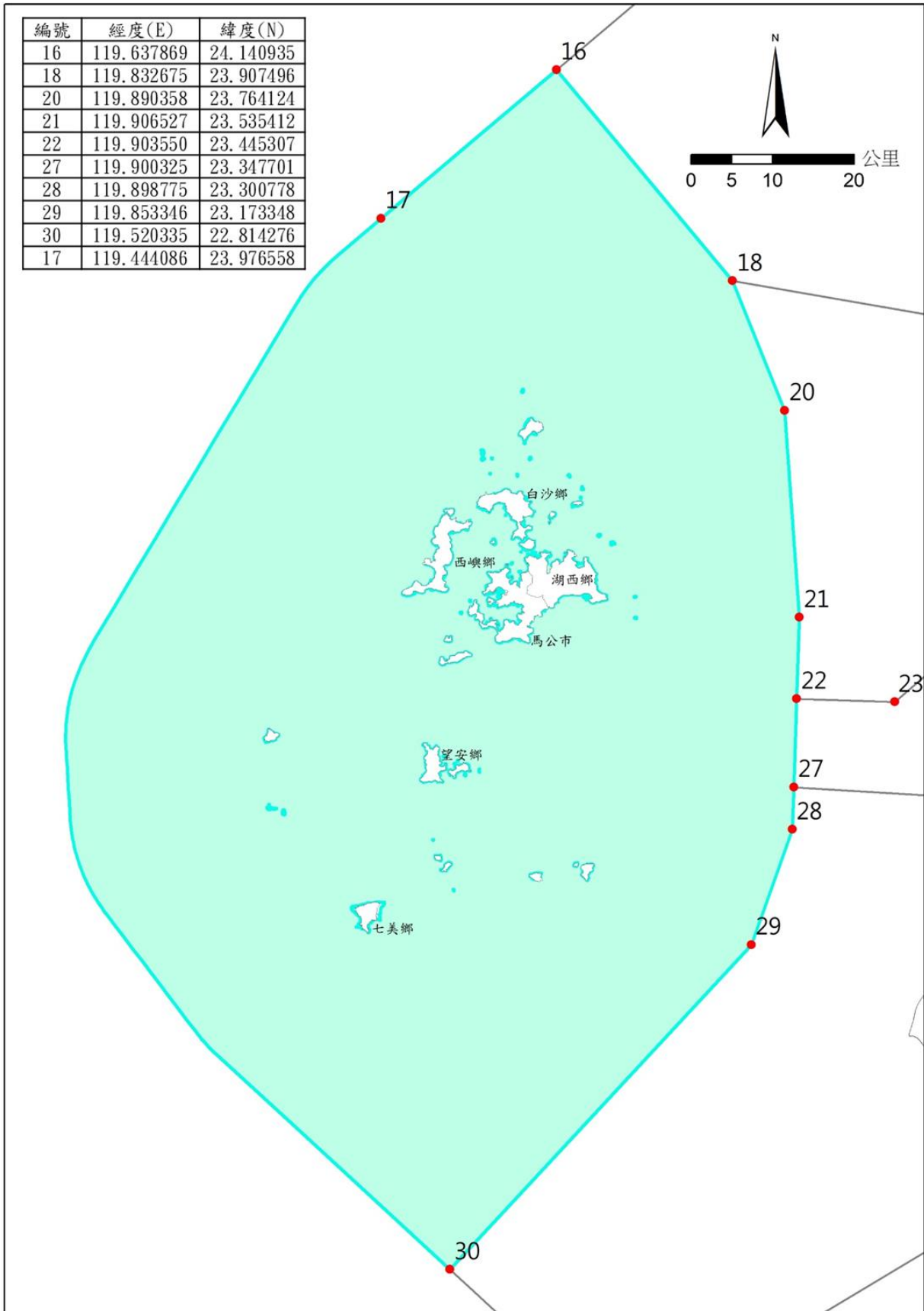




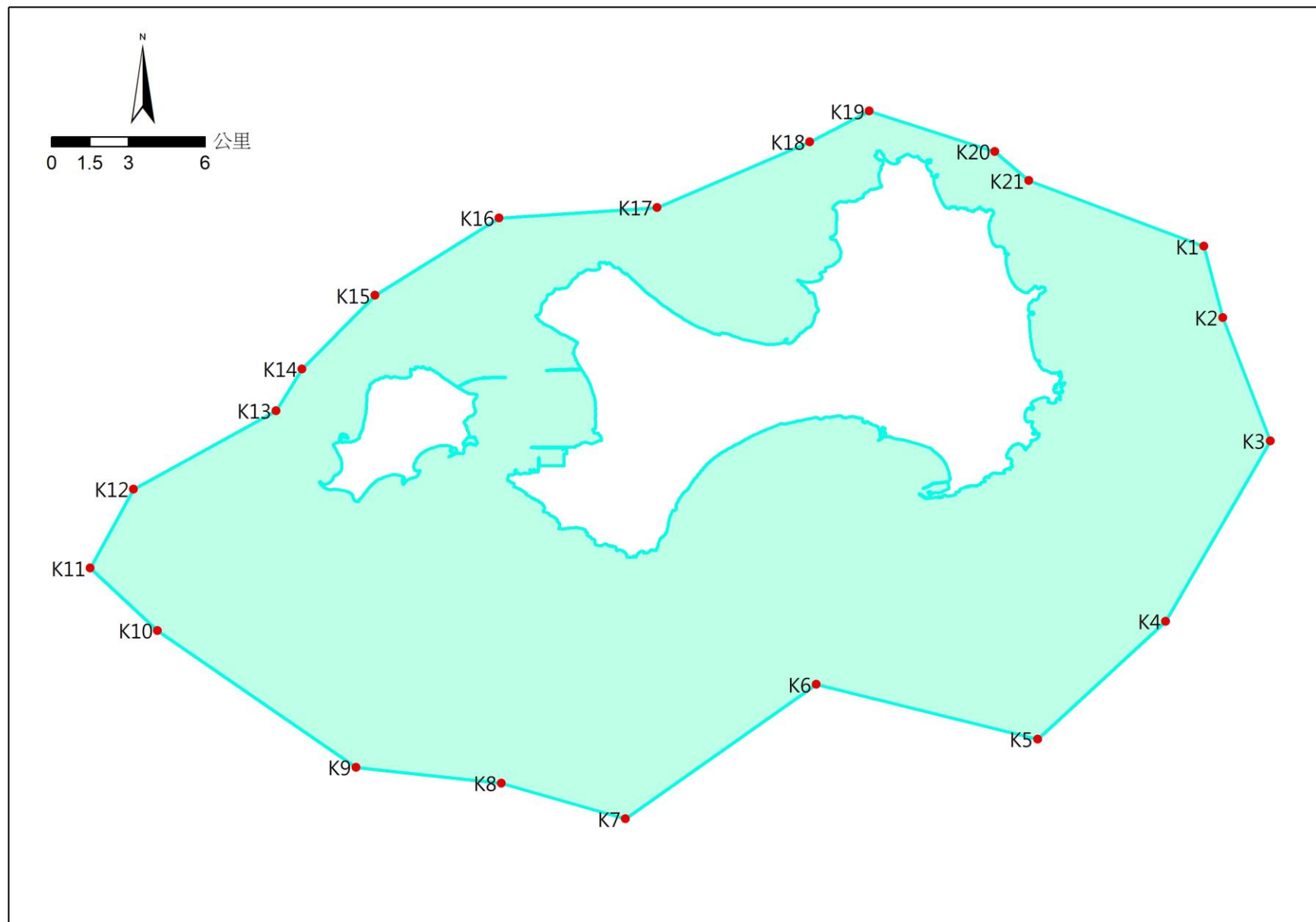
# 宜蘭縣海域管轄範圍圖



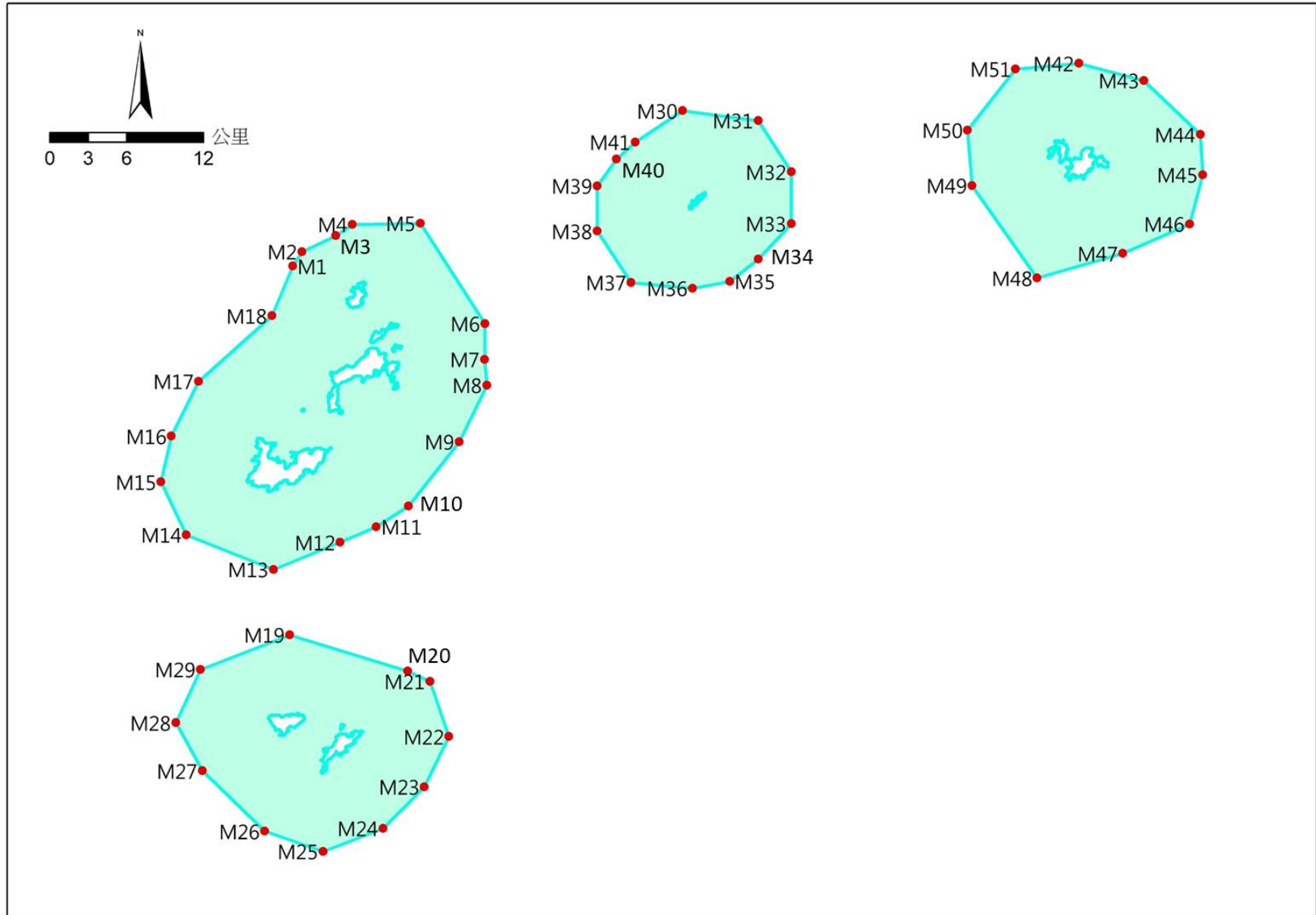
# 澎湖縣海域管轄範圍圖



# 金門縣海域管轄範圍圖



# 連江縣海域管轄範圍圖



## 國土計畫之直轄市縣（市）海域管轄範圍劃設說明

### 壹、辦理依據：

依據國土計畫法第四十一條「直轄市、縣（市）主管機關之海域管轄範圍，得由中央主管機關會商有關機關劃定」規定辦理。

### 貳、劃設原則

有關各直轄市、縣（市）國土計畫之海域管轄範圍，係以海岸垂線法配合等距中線法劃定，並以「自陸地界線之濱海端點起向海延伸，至領海外界線止，惟其延伸線上任一點與相鄰區域之陸地均等距離。」為原則，說明如下：

一、平均高潮線：依據本部一百零七年八月三日公告修正之海岸地區範圍之「平均高潮線」展繪。

二、領海外界線：

（一）依據行政院九十八年十一月十八日公告修正之中華民國第一批領海基線基點展繪。

（二）屬未公告領海基線者，參照國防部公告限制、禁止水域範圍，以不超過限制水域為原則。

三、陸地界線之濱海端點：

（一）以直轄市、縣（市）交界處之平均高潮線為準。

（二）直轄市、縣（市）交界處，則依據 1/5000 行政區界圖並參照專用漁業權界線，標示其與平均高潮線之交點，如點號 1、5、6、9、10、13、14、19、25、26、32、33、38、39、42、43、47 等。

四、向海延伸之方向（角度）及領海外界線上之端點：參照專用漁業權之界線，往外海延伸至領海外界線止，如點號 4、7、8、11、12、15、31、34、35、40、41、44 等。

## 五、一般界線：

可逕依上開原則劃設海域管轄範圍者包括桃園市、新竹縣、新竹市、臺中市、高雄市、花蓮縣及宜蘭縣等。

## 六、特殊界線與轉折點：

由於各離島分屬不同縣市，故無法逕以「等距中線法」辦理，相關縣市之劃設方式，說明如下：

### (一)新北市與基隆市：

1. 西側：由新北市與基隆市西側交界處「點號 1」，往北連結「花瓶嶼」，取中間點，往西延伸至領海外界線之垂線與垂點「點號 3」；並參照專用漁業權界線，由「點號 1」往北與前揭垂線之交點「點號 2」。
2. 東側：由新北市與基隆市東側交界處「點號 47」，往北連結「花瓶嶼」，取中間點，往東延伸至領海外界線之垂線與垂點「點號 45」；並參照專用漁業權界線，由「點號 47」往北與前揭垂線之交點「點號 46」。

### (二)澎湖縣與彰化縣、雲林縣、嘉義縣及臺南市：

1. 澎湖與臺灣本島之中間線：包括「點號 18」、「點號 20」、「點號 21」、「點號 28」、「點號 29」間之連線，說明如下：
  - (1)由彰化縣與雲林縣交界處「點號 19」，沿專用漁業權界線延伸至領海外界線得「點號 17」，擇選中間「點號 18」。
  - (2)「雲林六輕」與「澎湖目斗嶼」之中間點「點號 20」。
  - (3)「鰲鼓」與「澎湖湖西」之中間點「點號 21」。
  - (4)嘉義縣與臺南市交界處（點號 26）」與「澎湖東吉嶼」之中間點「點號 28」。
  - (5)「臺南七股」與「澎湖東吉嶼」之中間點「點號 29」。
2. 彰化縣：由彰化縣與雲林縣交界處「點號 19」沿專用漁業權界線延伸至領海外界線得「點號 17」，擇選中間「點號 18」延伸至領海外界線得垂點「點號 16」。

3. 雲林縣：

(1)北側界線：由彰化縣與雲林縣交界處「點號 19」連接「點號 18」後，向南延伸至「雲林六輕」與「澎湖目斗嶼」之中間點「點號 20」。再往南延伸至「鰲鼓」與「澎湖湖西」之中間點「點號 21」。

(2)南側界線：由雲林縣與嘉義縣交界處「點號 25」往西延伸至「嘉義縣沿岸海域漁業權 1 區」端點(點號 24)、「嘉義縣沿岸海域漁業權 34 區」端點(點號 23)後，延伸至「澎湖與臺灣本島之中間線」得垂點「點號 22」，再往北接回「點號 21」。

4. 嘉義縣：

(1)北側界線：同雲林縣之「南側界線」。

(2)南側界線：由嘉義縣與臺南市交界處「點號 26」以專用漁業權界線往西延伸至「澎湖與臺灣本島之中間線」得垂點「點號 27」，再往北接回「點號 22」。

5. 臺南市：北側界線由嘉義縣與臺南市交界處「點號 26」以專用漁業權界線往西延伸至「澎湖與臺灣本島之中間線」得垂點「點號 27」，往南延伸至「嘉義縣與臺南市交界處(點號 26)」與「澎湖東吉嶼」之中間點「點號 28」、「臺南七股」與「澎湖東吉嶼」之中間點「點號 29」，再往西南延伸至領海外界線得垂點「點號 30」。

(三)臺東縣與屏東縣：由臺東縣與屏東縣交界處「點號 38」，以專用漁業權界線向東延伸至「點號 37」，其中「點號 37」係「點號 38」至「蘭嶼」之中間點，往南延伸至「屏東九棚」與「蘭嶼」之中間點「點號 36」後，再往南延伸至領海外界線「點號 35」。