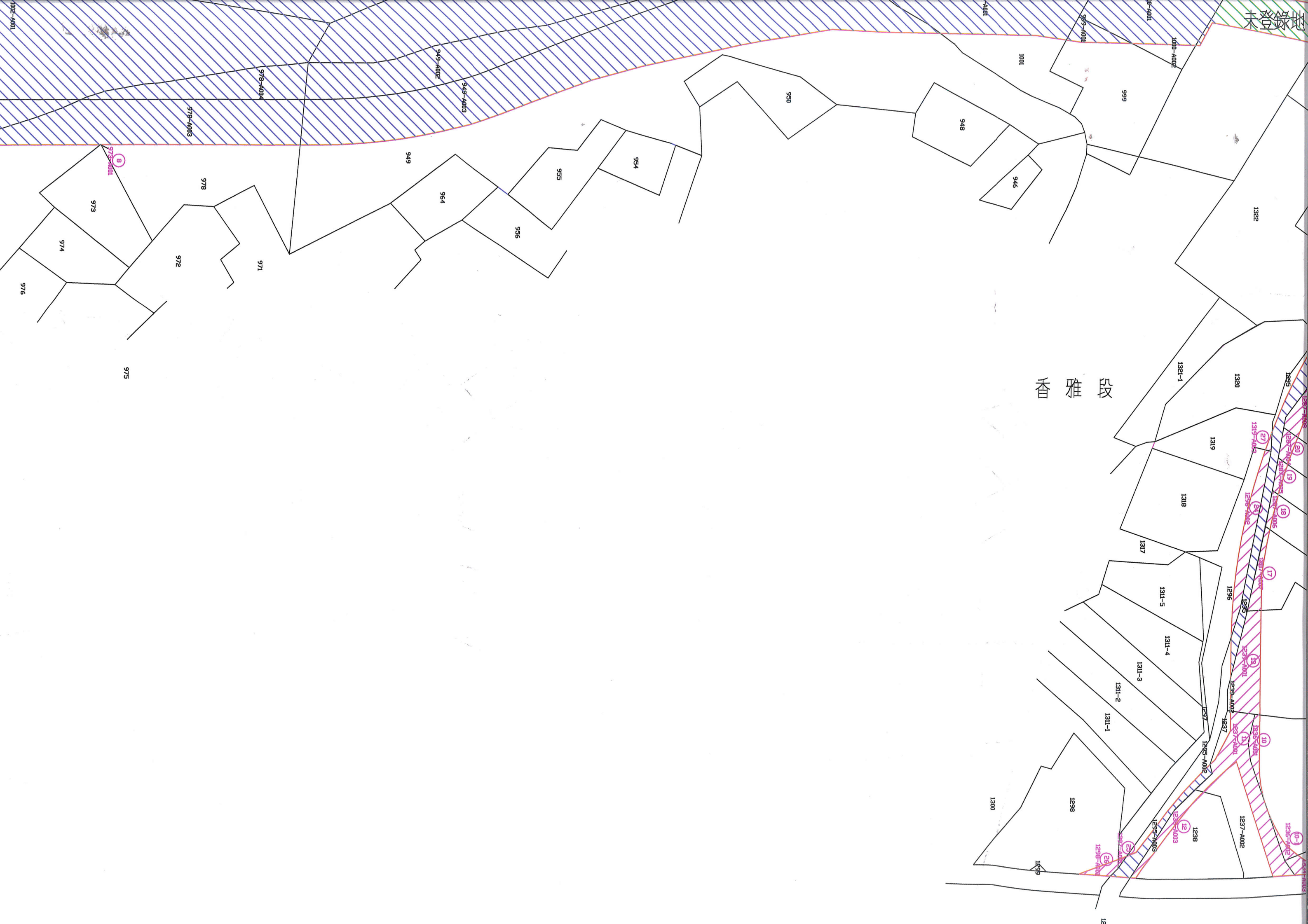


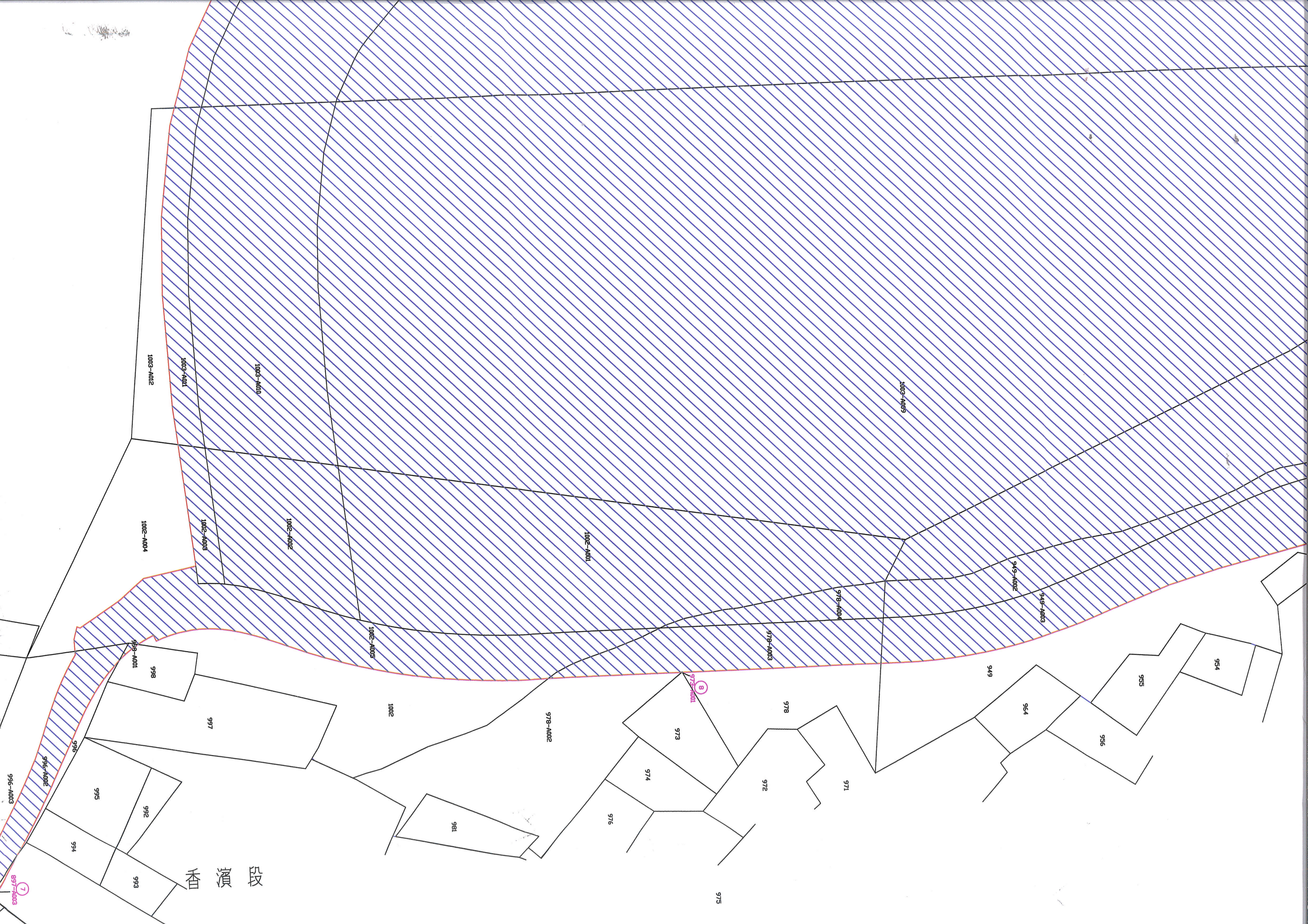
圖例

- 用地範圍
- 私有土地
- 公有土地 (另案辦理撥用)
- 未登錄地

比例尺 : 1/1200

香雅段





香濱段

1003-A009

1003-A010

1003-A011

1003-A012

1002-A001

1002-A002

1002-A003

1002-A004

1002-A005

978-A003

978-A004

949-A002

949-A003

954

955

956

964

949

978

973

974

976

975

971

972

978-A002

1002

997

992

995

994

993

998-A001

998

996

996-A002

996-A003

997-A003

8

7

主任
新竹市地政
事務所主任 葉福浪 (甲)

秘書

秘書 唐金玉

股長

測量課
長 蕭介峰

承辦

技士 張國道

216

215

839

996-A003

996-A002

996

995

992

998-A001

998

997

1002

1002-A004

1002-A003

1002-A002

1002-A005

1002-A001

1003-A010

1003-A011

1003-A012

1003-A009

964

949

949-A002

971

978

972

973

974

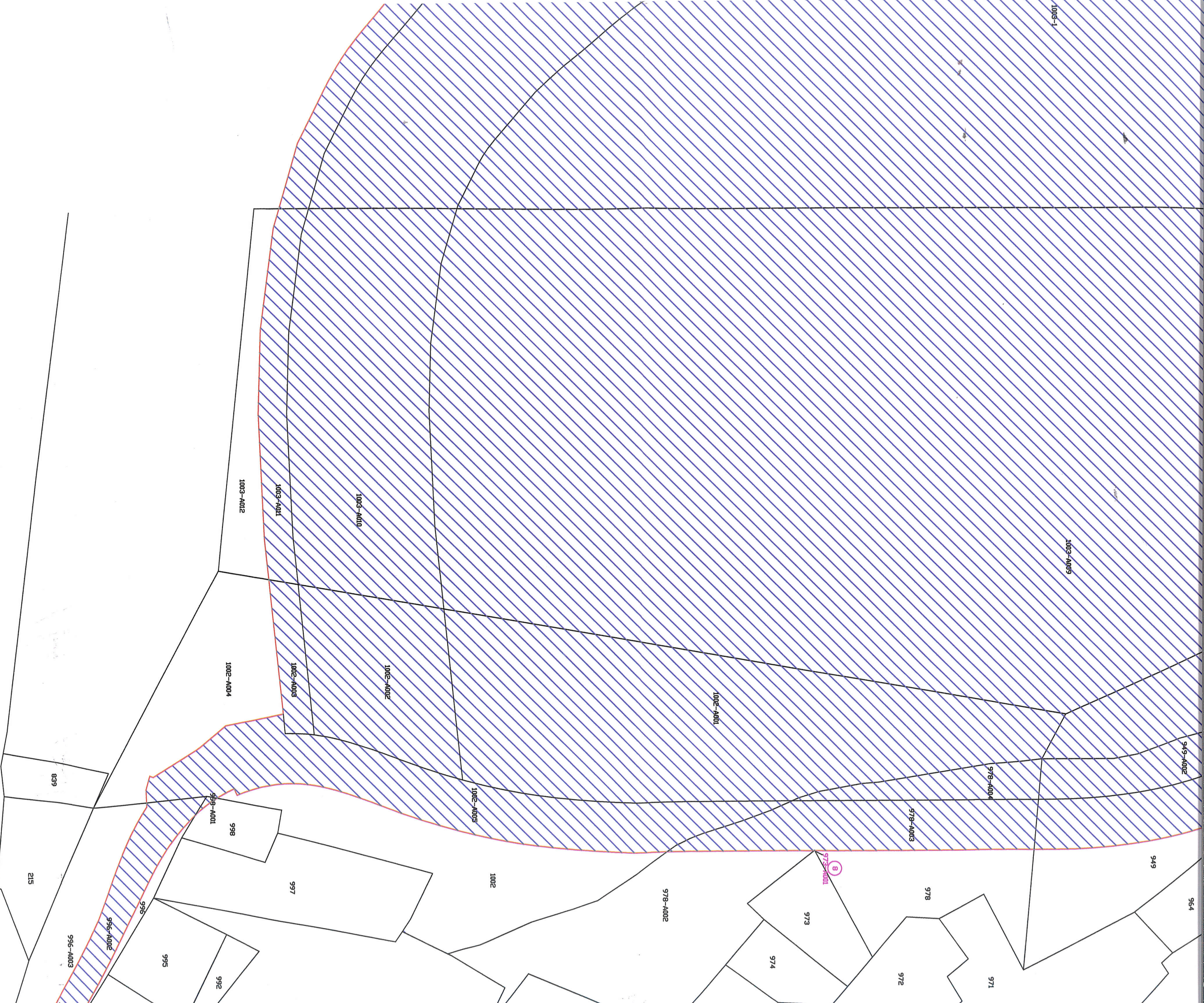
978-A002

978-A003

978-A004

973-A001

1003-1



客雅水資源回收中心、海埔地造地及

