

# 新竹市政府為辦理北大路 166 巷道路工程用地徵收土地地籍圖



主任  
新竹市政府地政課 葉福浪(甲)

秘書  
唐金玉




股長  
測量課 蕭介峰

承辦  
測量課 張君梅

93.7.13

N  
↑  
比例 1/600

圖例

工程用地範圍	
徵收土地	
公有土地	

比例 1/600

圖章