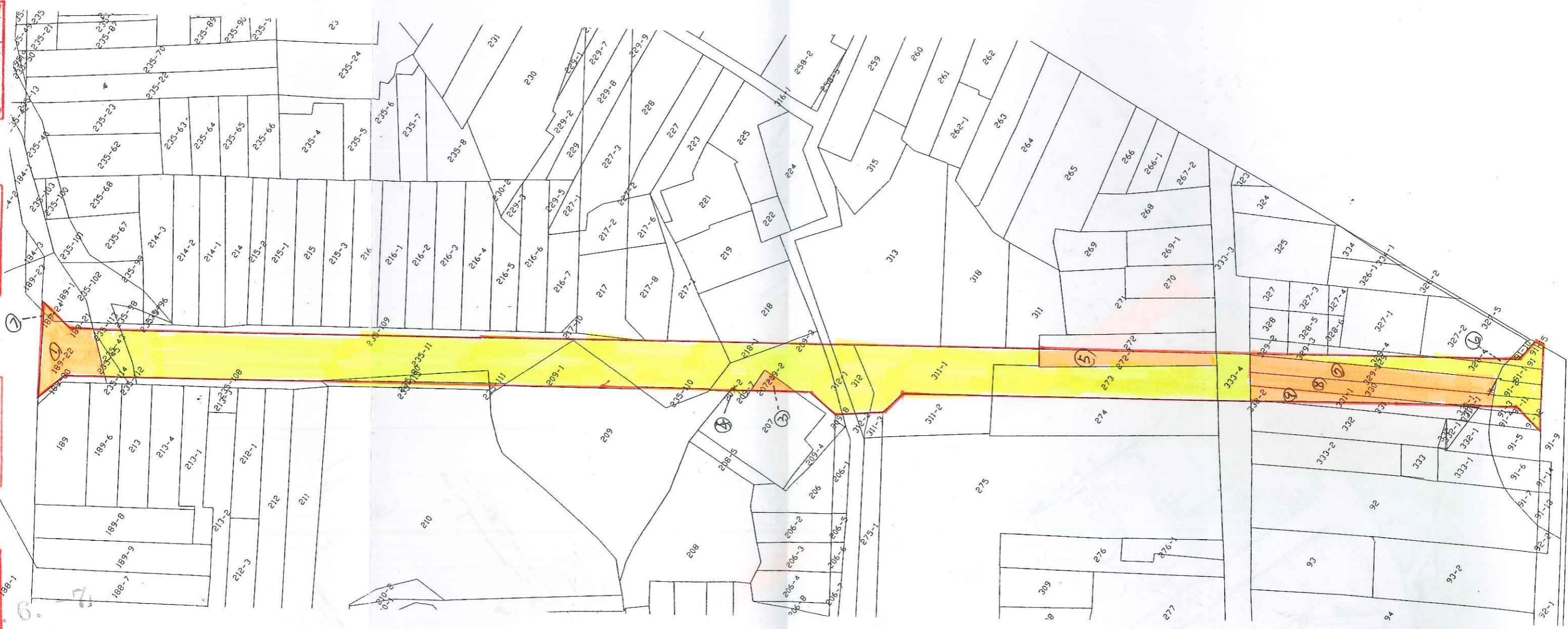





新竹市政府為辦理仁德街通往中山路 7.2 公尺道路工程用地徵收土地地籍圖

主任
新竹市地政處
主任 葉福波(甲)
秘書
秘書 唐金玉
股長
測量課
課長 蕭介峰
承辦
助理 張君梅



圖例：

- 工程用地範圍 
- 徵收土地 
- 公有土地 

比例：1/600