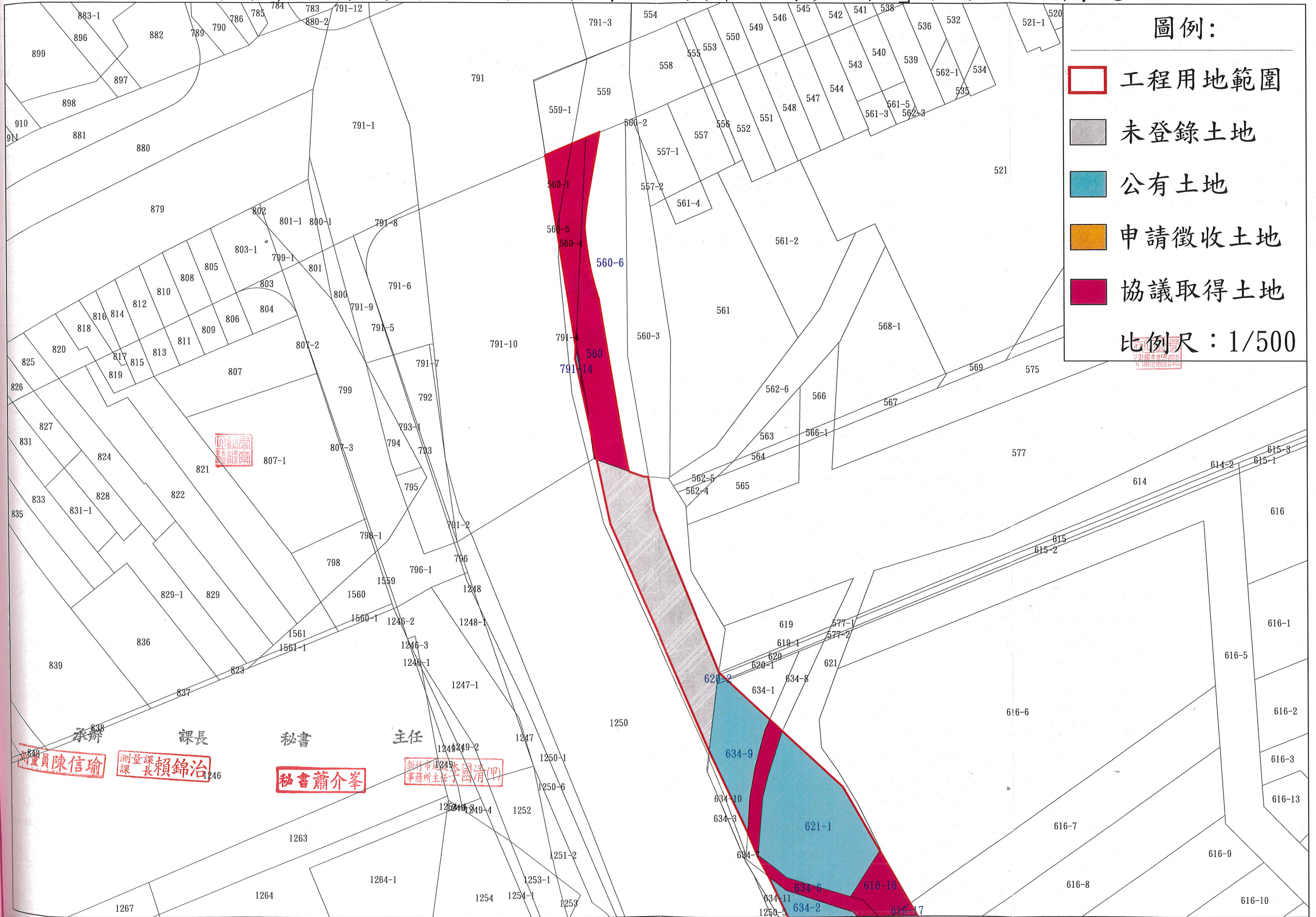
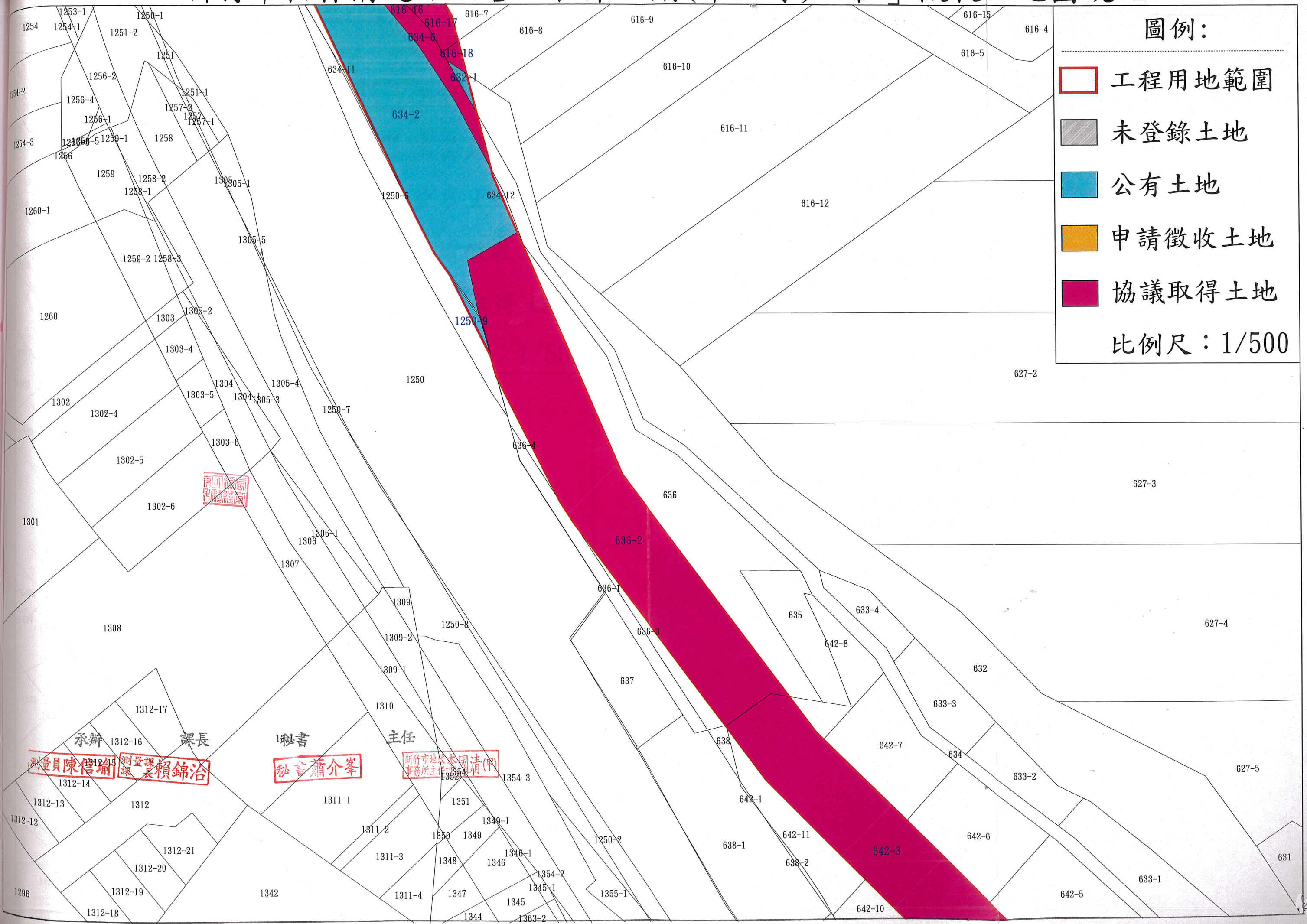


# 「新竹市柑林溝道路改善工程第二期(市14線)工程」徵收土地圖說-1



# 「新竹市柑林溝道路改善工程第二期(市14線)工程」徵收土地圖說-2



圖例：

- 工程用地範圍
- 未登錄土地
- 公有土地
- 申請徵收土地
- 協議取得土地

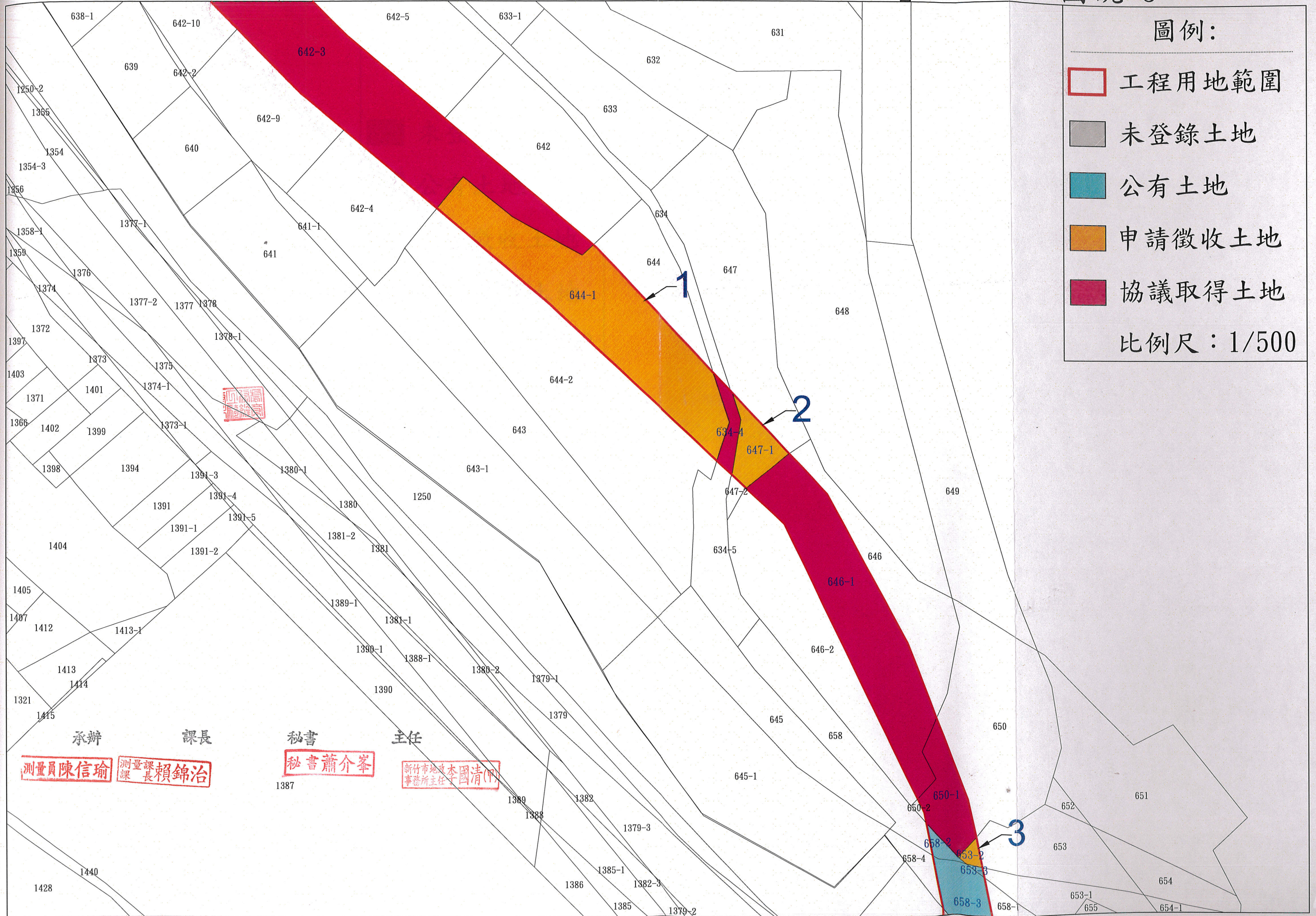
比例尺：1/500

承辦 測量員陳信瑜  
 課長 測量課課長賴錦治

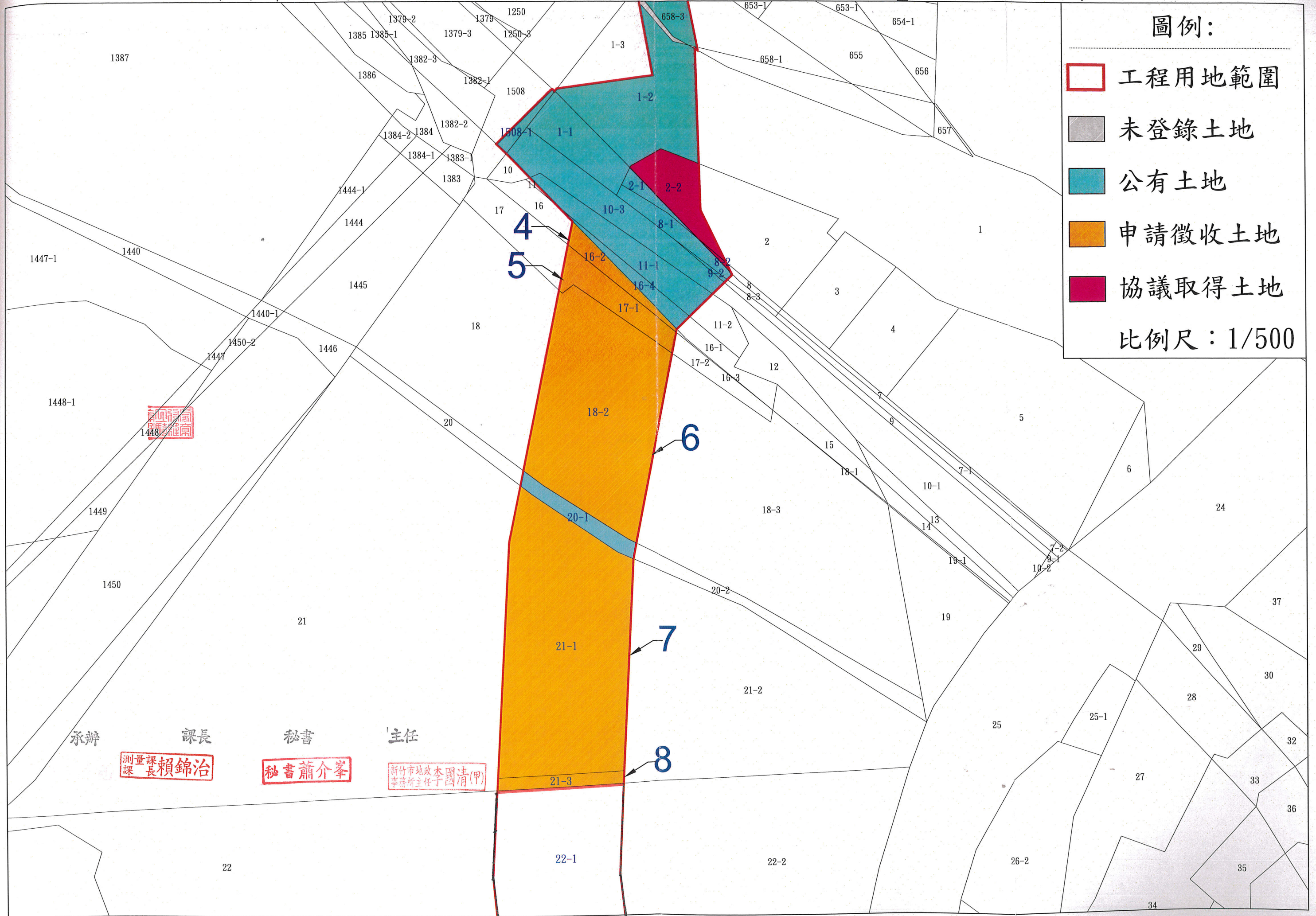
秘書 秘書蕭介峯

主任 新竹市地政事務所主任黃清

# 「新竹市柑林溝道路改善工程第二期(市14線)工程」徵收土地圖說-3



「新竹市柑林溝道路改善工程第二期(市14線)工程」徵收土地圖說-4



圖例：

- 工程用地範圍
- 未登錄土地
- 公有土地
- 申請徵收土地
- 協議取得土地

比例尺：1/500

承辦 課長 秘書 主任

測量課長 賴錦治

秘書 蕭介峯

新竹市地政本國法(甲) 事務所主任 于國清