




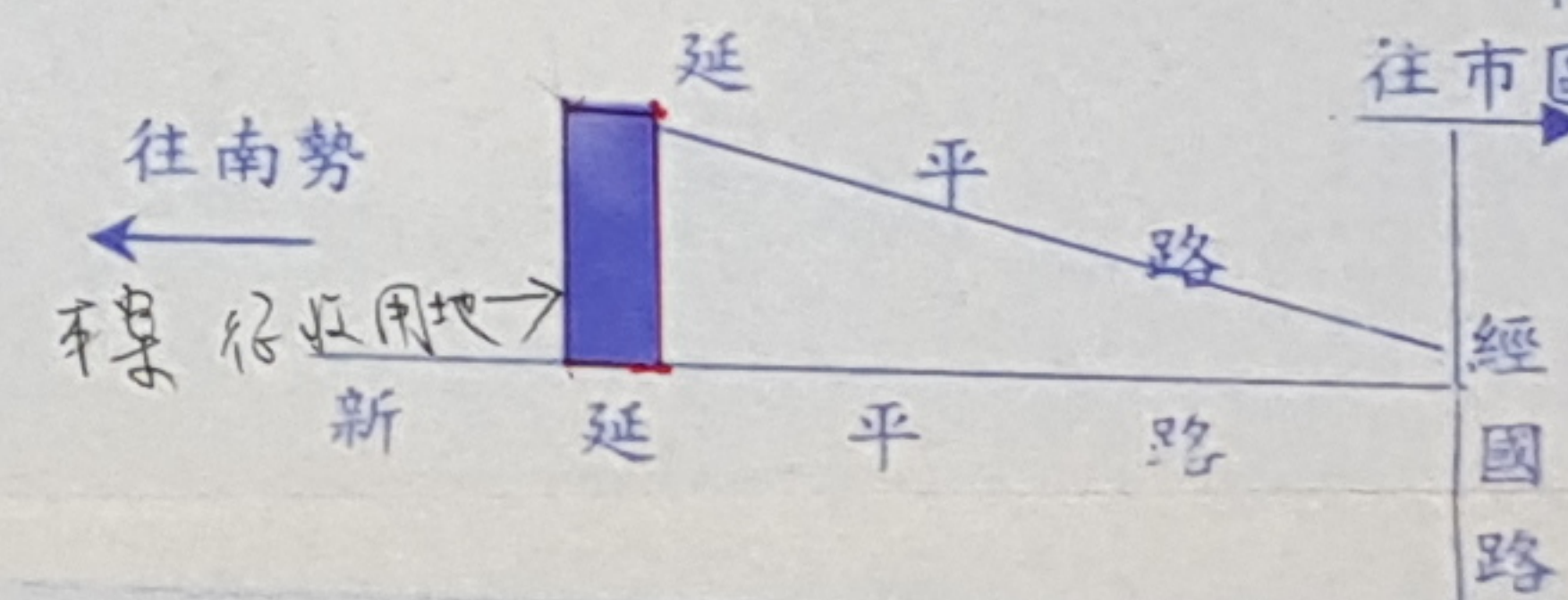
新竹市延平路一段312巷
 (向北銜接竹光路) 道路工程
 徵收地籍圖及位置圖

圖例

工程用地範圍	
徵收土地	
公有土地	

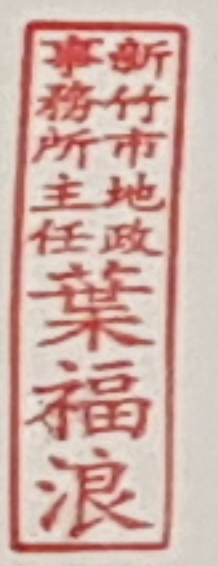
比例：1/500

位置圖 (征收使用圖說)




本圖係以1/500地籍圖為基礎
 (管理機關：新竹市政府)

奇子殺

主任


股長


承辦


本計畫書清冊所列地號
 與附圖核與地籍圖相符