

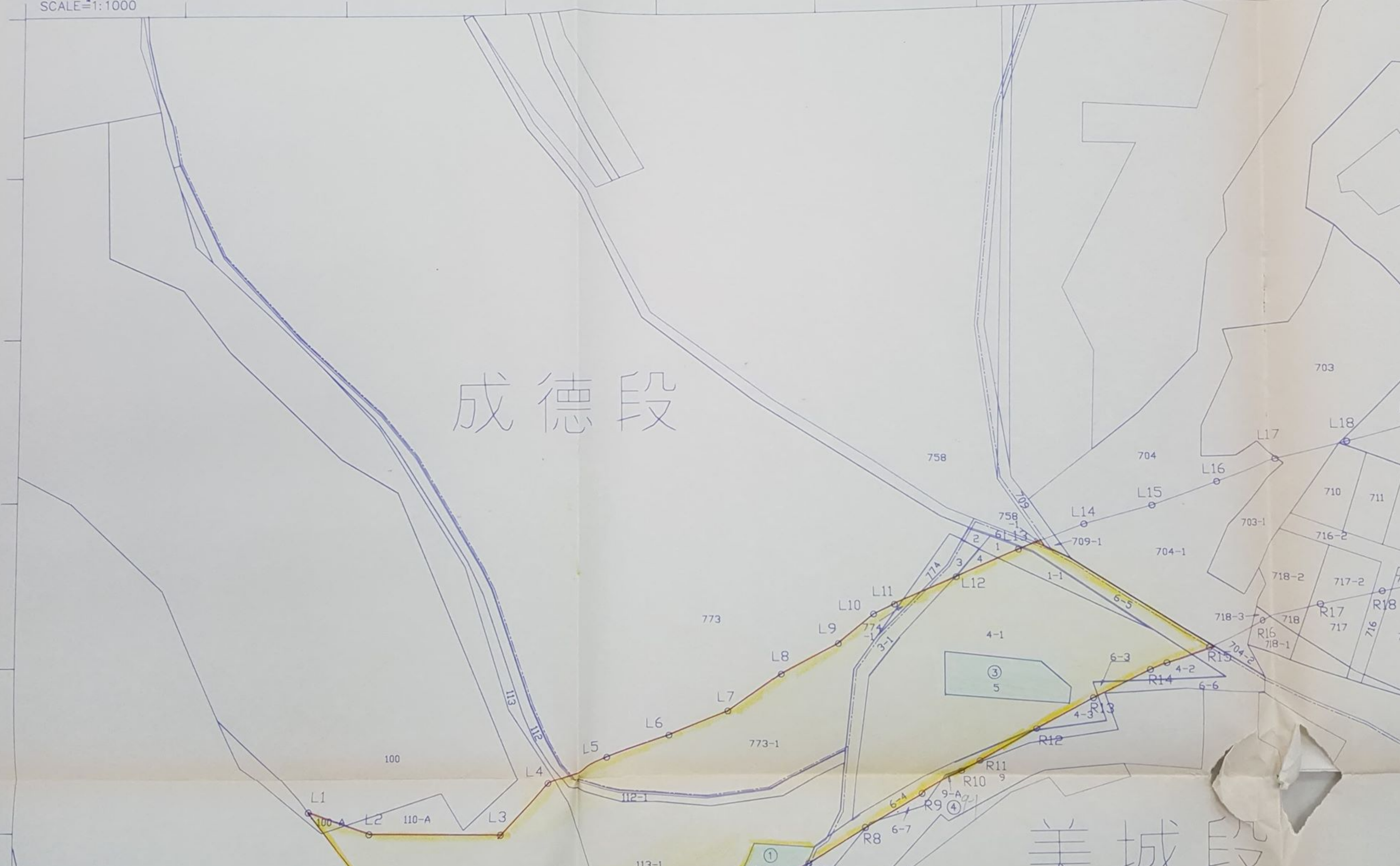


① 2 3

新竹生活圈客雅溪邊道路(都計外)

SCALE=1:1000

成德段



美城段

(都計内)

雅溪段



244850

244900

244950

245000

245050

245100

245150

2742050

2742000

2741950

2741900

2741850

2741800

美城段 位置

力行段

主任
新竹市地政事務所主任 葉福浪 秘書

股長
林煥


承辦
測量員 李煌泰

- 圖例
- 工程用地範圍
 - 徵收土地
 - 公有土地



本計劃書清冊所列地號
與附圖核與地籍圖相符

8.20



(都計外) 工程徵收地籍圖及位置圖

位置圖



柴橋段


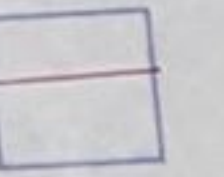


圖例

工程用地範圍

徵收土地

公有土地



245550

245600

245650

606

245700

245750

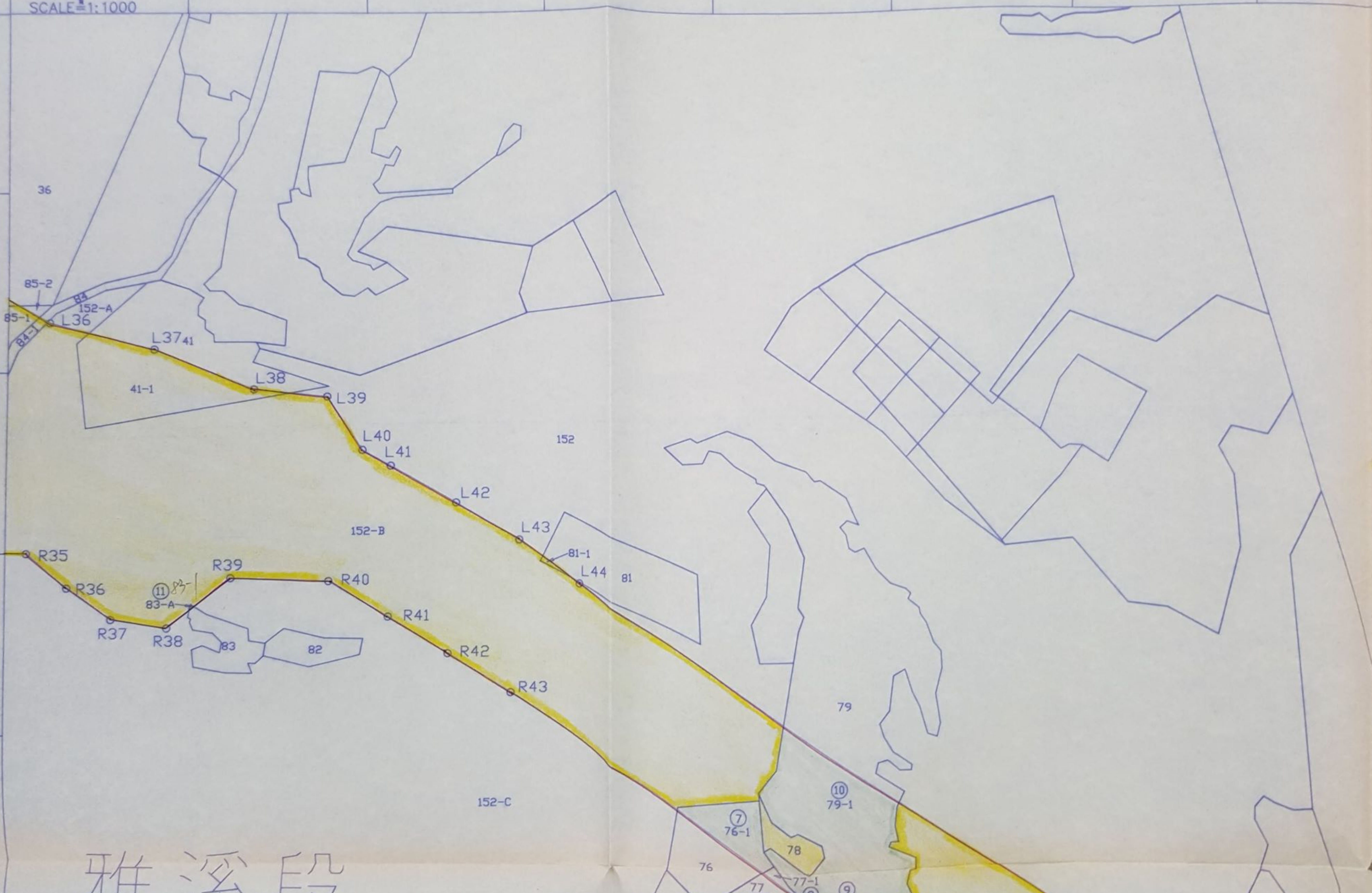
245800

245850

新竹生活圈客雅溪邊道路(都計)

1 2 3

SCALE=1:1000



雅溪段

152-C

10
79-1

7
76-1

78

76

77

77-1

8

9

77-2

79-2

6

67-1

67

65

152-D

本計劃書清冊所列地號
與附圖核與地籍圖相符

20

5150

5200

5250

5300

5350

5400

5450

5500

都計外)工程徵收地籍圖及位置圖

段

古峰段

位置圖





新竹生活圈客雅溪邊道路(都計外)

E=1:1000

1 2 3 4 5



柴橋段

雅溪段

主任
新竹市地政事務所主任 葉福浪
秘書

股長

陳長林煥彬

承辦

測量員 李煌泰

本計劃書清冊所列地號
與附圖核與地籍圖相符

90. 8. 20

圖例

工程用地範圍

徵收土地

公有土地

