

生活圈客雅溪邊道路工程徵收地籍圖及位置圖



柴橋段

古峰段

位置圖



新竹生活圈客雅溪邊道路工程徵收地籍

1 2 3 4 5

SCALE = 1:1000



柴橋段

雅溪段

古嶺

主任
葉福浪(甲)



雅溪段

圖例

- 工程用地範圍
- 徵收土地
- 公有土地
- 都市計畫外土地已辦理用地取得
- 都市計畫變更審議中土地



主任
李煥彬

股長
林煥彬

承辦
李煥彬

測量員
李煥彬

本計劃書清冊所列地號
與附圖核與地籍圖相符

道路工程徵收地籍圖及位置圖

位置圖



高峰段

圖例

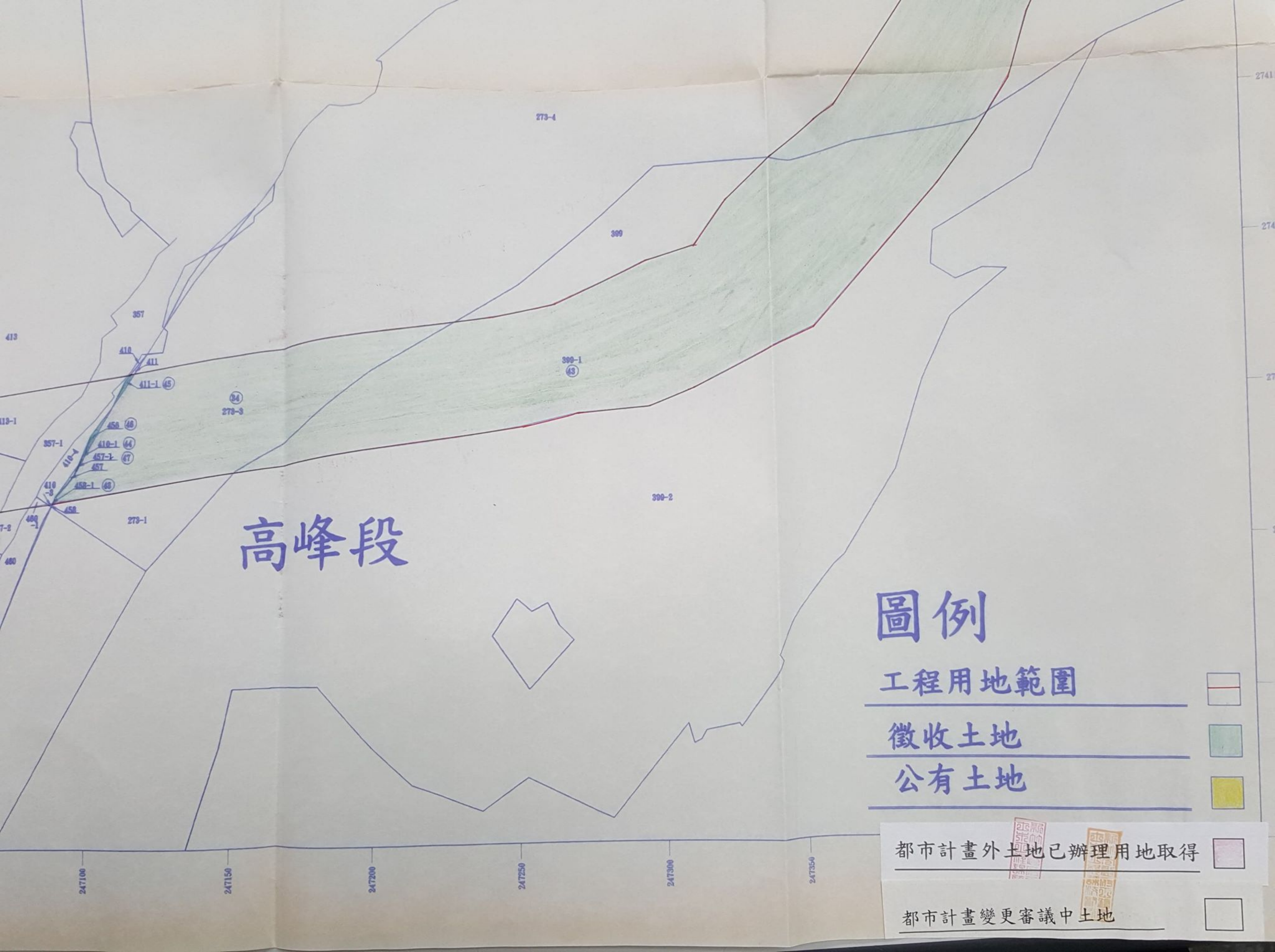
工程用地範圍

徵收土地


公有土地

都市計畫外土地已辦理用地取得

都市計畫變更審議中土地



新竹生活圈客雅溪邊道路工程徵收地籍



古峰段

翠湖段

位置圖



翠湖段

高



主任
 李煌泰
 秘書
 李煌泰

監會
 李煌泰

股長
 李煌泰
 承辦
 李煌泰

測量員
 李煌泰
 本計劃書清冊所列地號
 與附圖核與地籍圖相符

10. 19

道路工程徵收地籍圖及位置圖



美城段

曲溪段

美城段 位置圖



曲溪段

雅溪段

244700 244750 244800 244850 244900 244950 245000 245050 245100 245150

2742050
2742000
2741950
2741900
2741850
2741800

新竹生活圈客雅溪邊道路工程徵收

① ② ③

SCALE = 1:1000

成德段

力行段

美城段 位置圖



力行段

美城段 位置圖

圖例


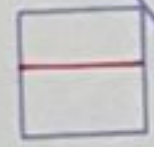
工程用地範圍

徵收土地

公有土地

都市計畫外土地已辦理用地取得

都市計畫變更審議中土地



主任

新竹市地政事務所主任 葉福浪(甲)

秘書

秘書 詹金玉

股長

林煥彬

承辦

測量員 李煌泰

本計劃書清冊所列地號與附圖核與地籍圖相符

80.10.19

