

新竹漁港特定區1-2號道路改善工程(天府路)用地徵收土地地籍圖

工程用地範圍  
徵收土地  
公有土地  
比例：1/500



海濱段

中華民國八十二年一月一日

段長

段長

新豐港特定制1-2號碼頭改善工程(大府路)用地狀況土地籍圖




土地用途圖例  
綠地 4地  
空地 4地  
比例 1:1000



大府路

1:1000

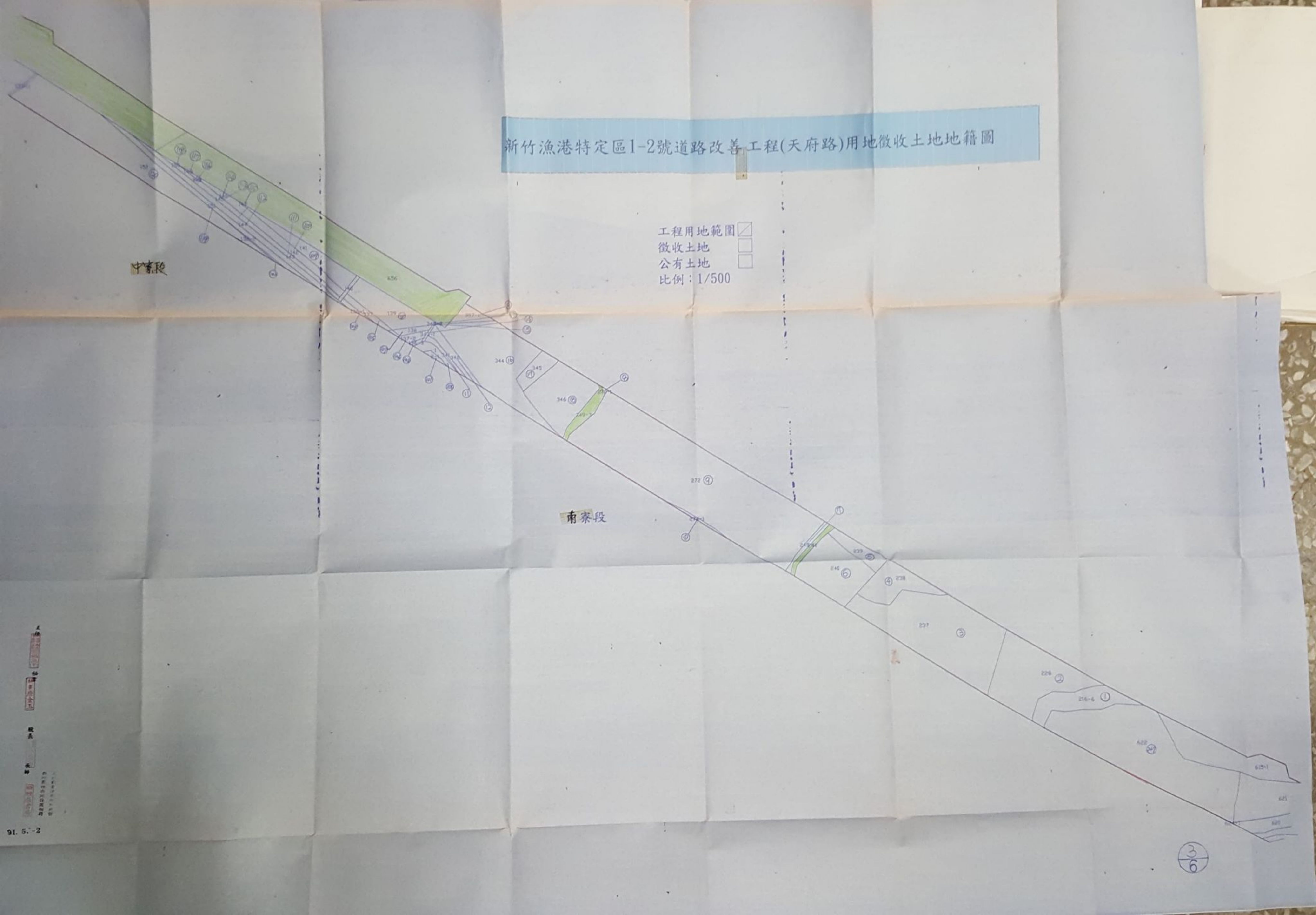
新竹漁港特定區1-2號道路改善工程(天府路)用地徵收土地地籍圖

工程用地範圍   
徵收土地   
公有土地   
比例：1/500

中寮段


南寮段

比例尺  
1:500  
圖例  
工程用地範圍  
徵收土地  
公有土地  
比例尺  
1:500



新竹漁港特定區1-2號道路改善工程(天府路)用地徵收土地地籍圖




工程用地範圍  
徵收土地  
公有土地  
比例：1/500



康樂段

中華民國八十二年五月二十一日  
新竹市工務局  
地籍課

新竹漁港特定區1-2號道路改善工程(天府路)用地徵收土地地籍圖

工程用地範圍   
徵收土地   
公有土地   
比例：1/500

