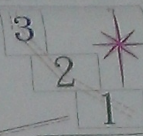


工程名稱：新竹市公道五延伸新闢

地籍分割圖(土地座落：東明段、東光段、中華段)



- 圖例
- 工程範圍
  - 徵收土地
  - 公有土地
  - 未登錄土地

比例尺=1:500

接圖線

工程名稱：新竹市公道五延伸新關道路向西(都市計畫內)工程用地





地籍分割圖(土地座落：東明段、東光段、中華段)



東光段

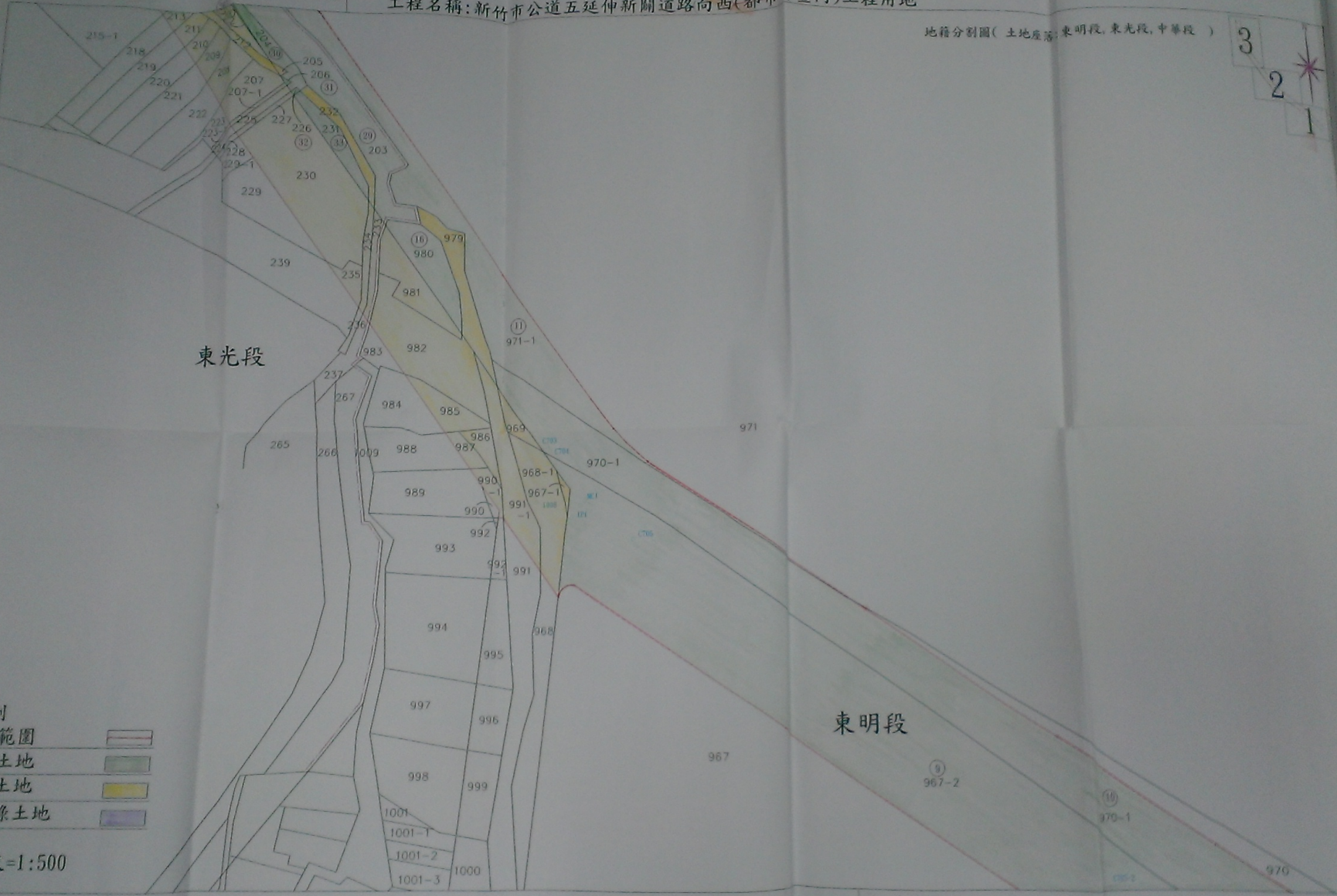
東明段

圖例

- 工程範圍 
- 徵收土地 
- 公有土地 
- 未登錄土地 

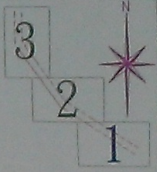
比例尺=1:500

接圖線



工程名稱：新竹市公道五延伸新闢道路向西(都市計畫內)工程用地

地籍分割圖(土地座落：東明段，東光段，中華段)



東明段

- 圖例
- 工程範圍
  - 徵收土地
  - 公有土地
  - 未登錄土地

比例尺=1:500

土地  
地籍  
圖  
冊  
第  
一  
冊  
第  
一  
頁

