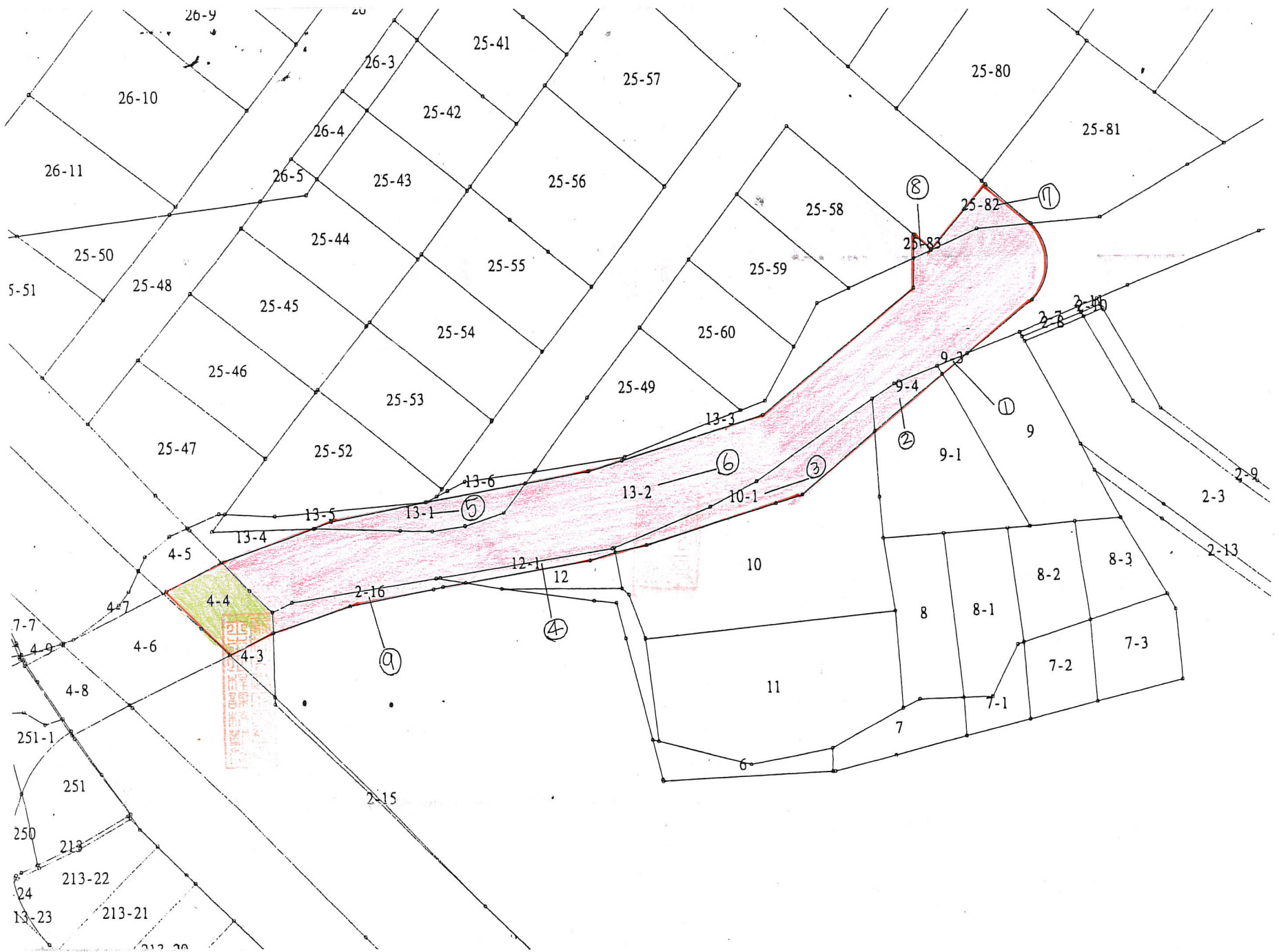


新竹市光華二街七十二巷三十八弄道路工程徵收土地地籍圖



主任
新竹市地政
事務所主任 葉福浪(甲)

秘書


秘書 唐金玉

股長

測量課
課長 林煥彬

承辦

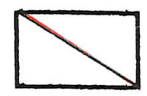
測量
助理 張君梅




比例 1/500

圖例

工程用地範圍



徵收土地



公有土地



比例 1/500



92 18