

# 新竹市七十號道路工程用地一併徵收土地地籍圖 (崙子段323-8地號土地)

主任  
新竹市地政  
事務所主任葉福浪(甲)

秘書

秘書唐金玉

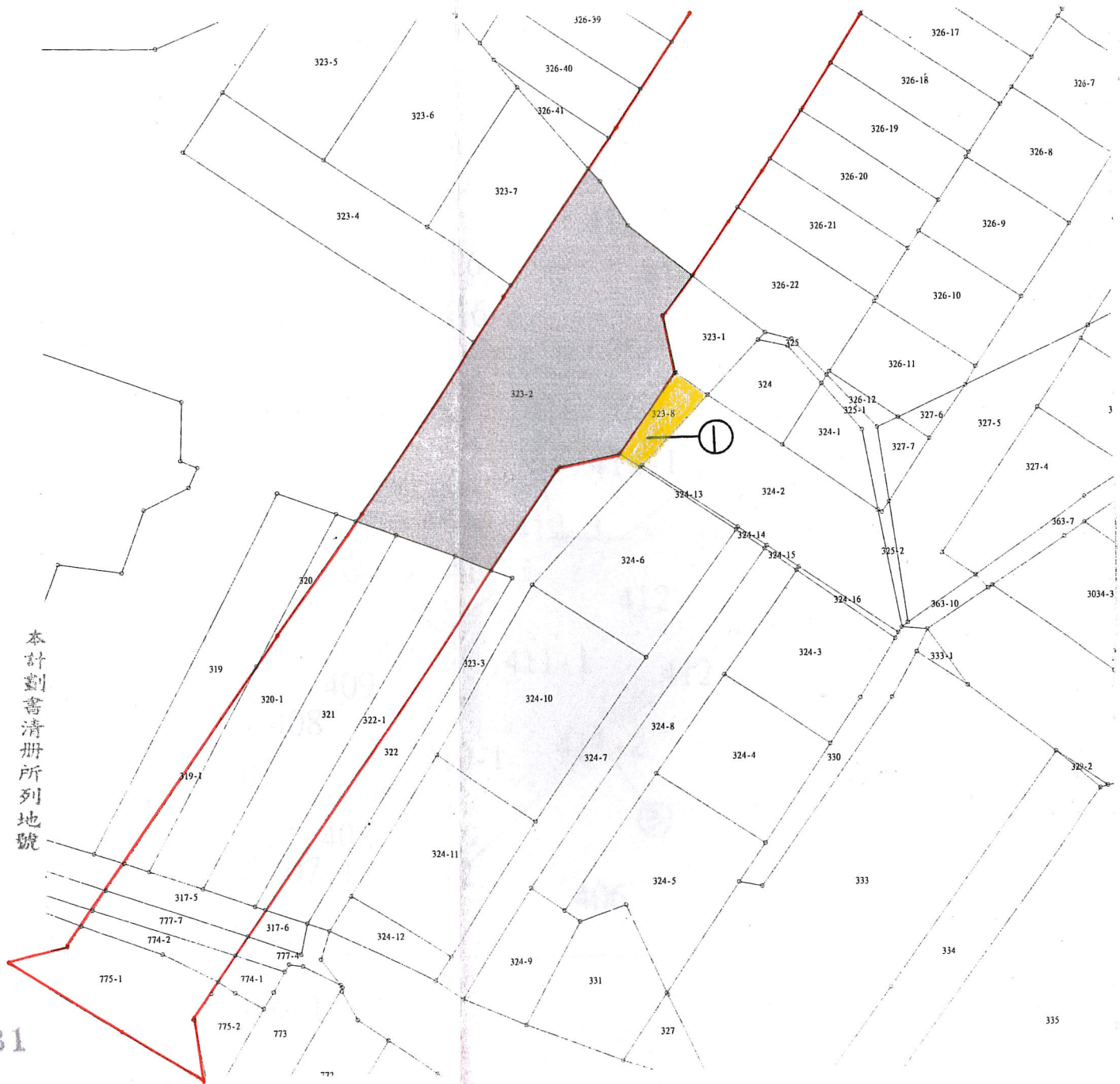
股長

測量員林煥彬

承辦

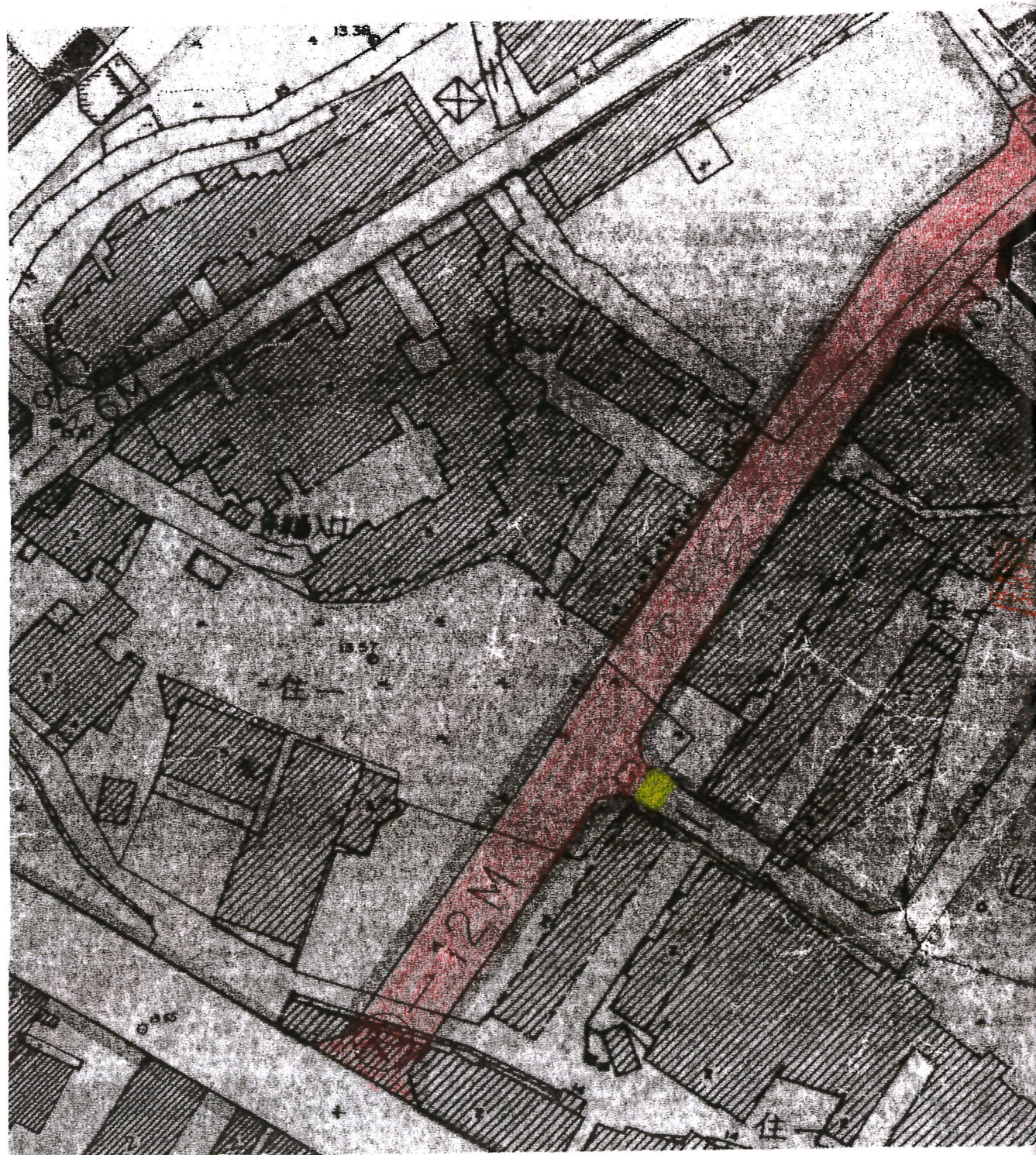
測量員張君梅

本計畫書清冊所列地號  
與附圖核與地籍圖相符




位置圖

S: 1/100



圖例

比例: 1/500



工程範圍



一併徵收土地

92. 3. 31



# 新竹市七十號道路工程用地一併徵收土地地籍圖 (崙子段411、411-2、411-3及412-3地號土地)

主任  
新竹市地政事務所主任 葉福浪(甲)

秘書

秘書 唐金玉

股長

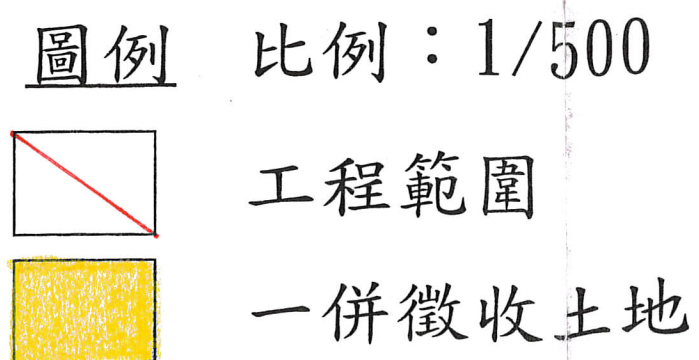
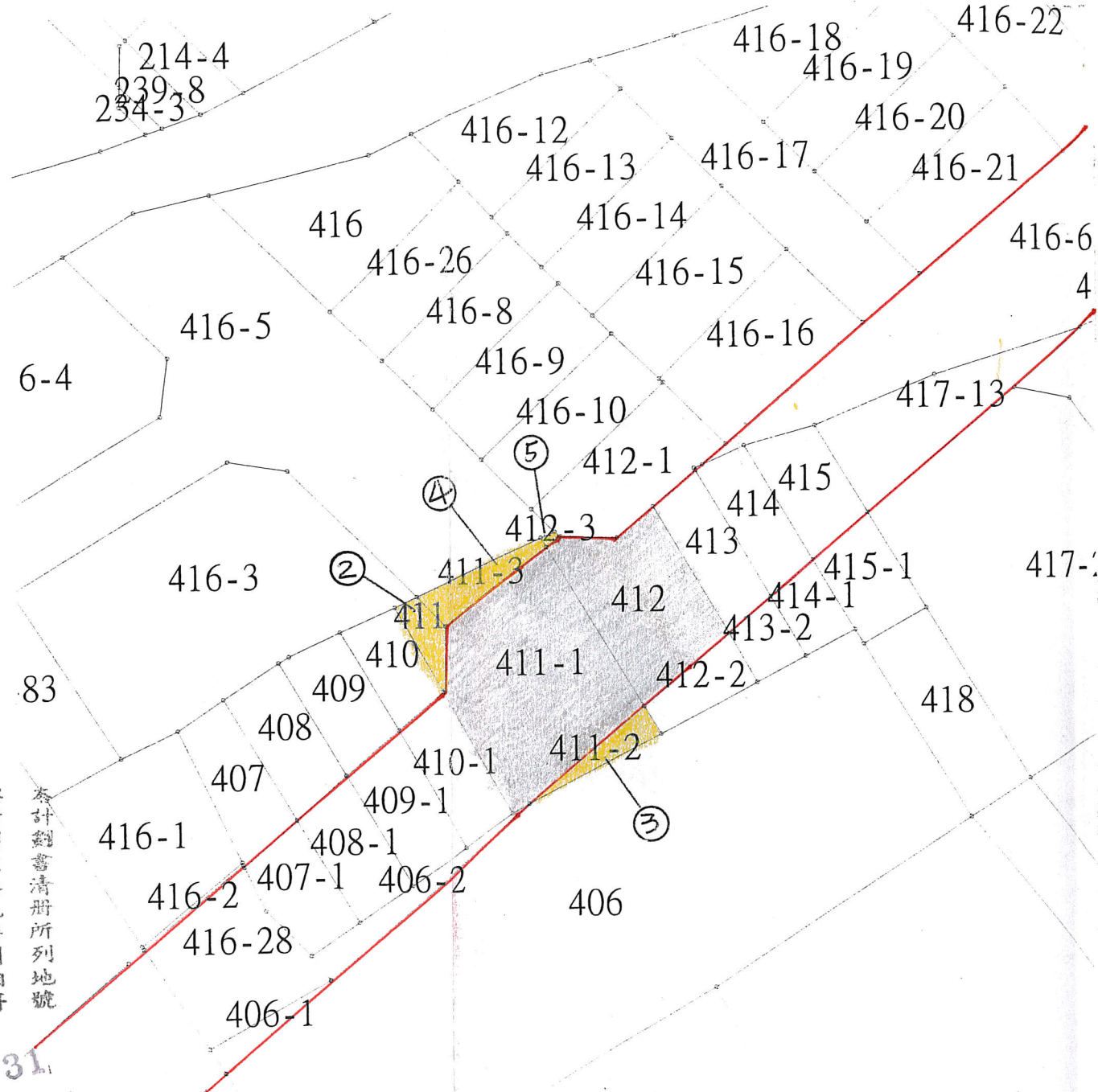
測量課長 林煥彬

承辦

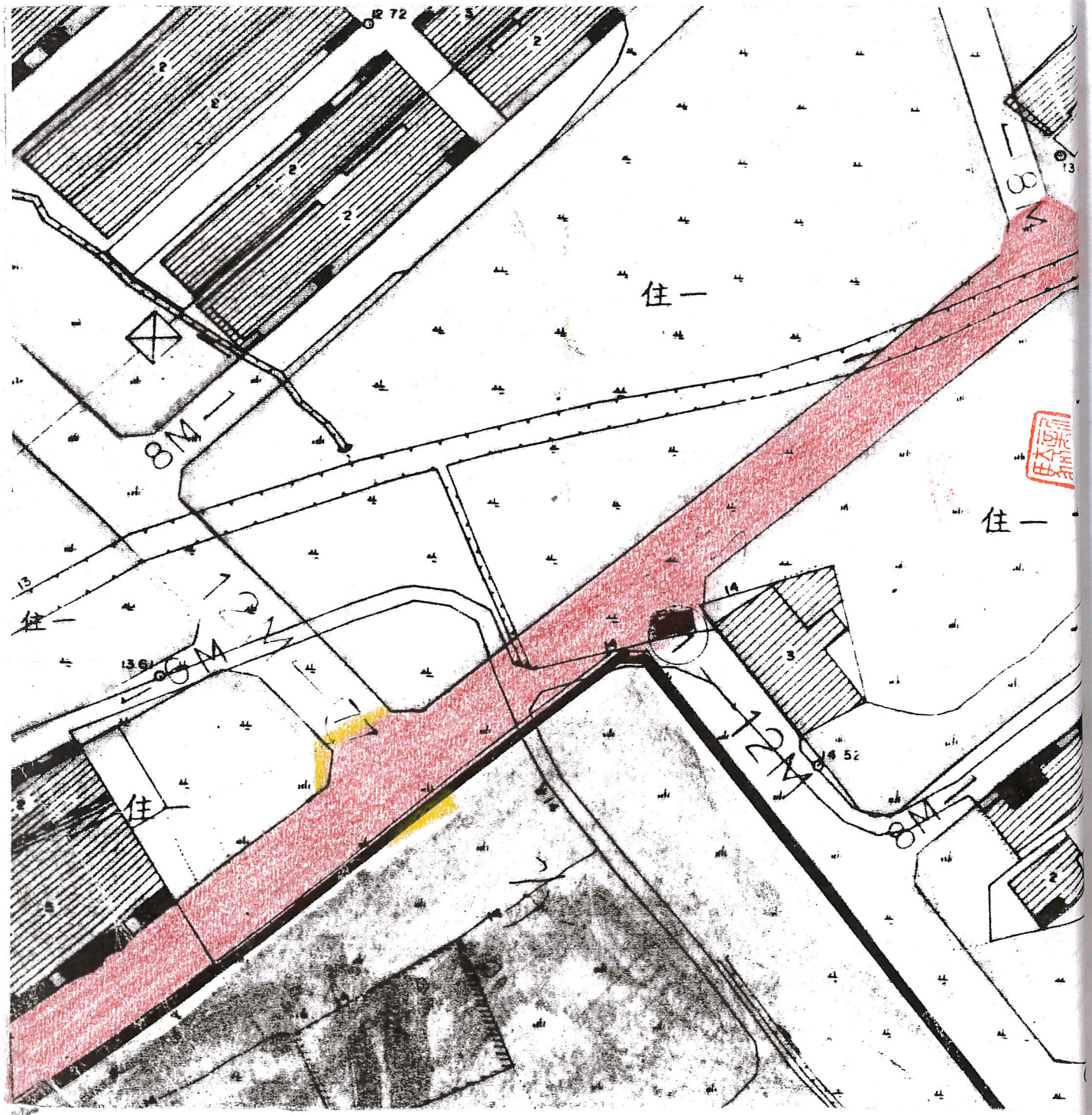
測量員 張君梅

本計劃書清冊所列地號  
與附圖核與地籍圖相符

92. 3. 31



位置圖 S: 1/100





# 新竹市七十號道路工程用地一併徵收土地地籍圖 (崙子段603及603-1地號土地)

主任  
新竹市地政  
事務所主任  
葉福浪(甲)

秘書

秘書  
唐金玉

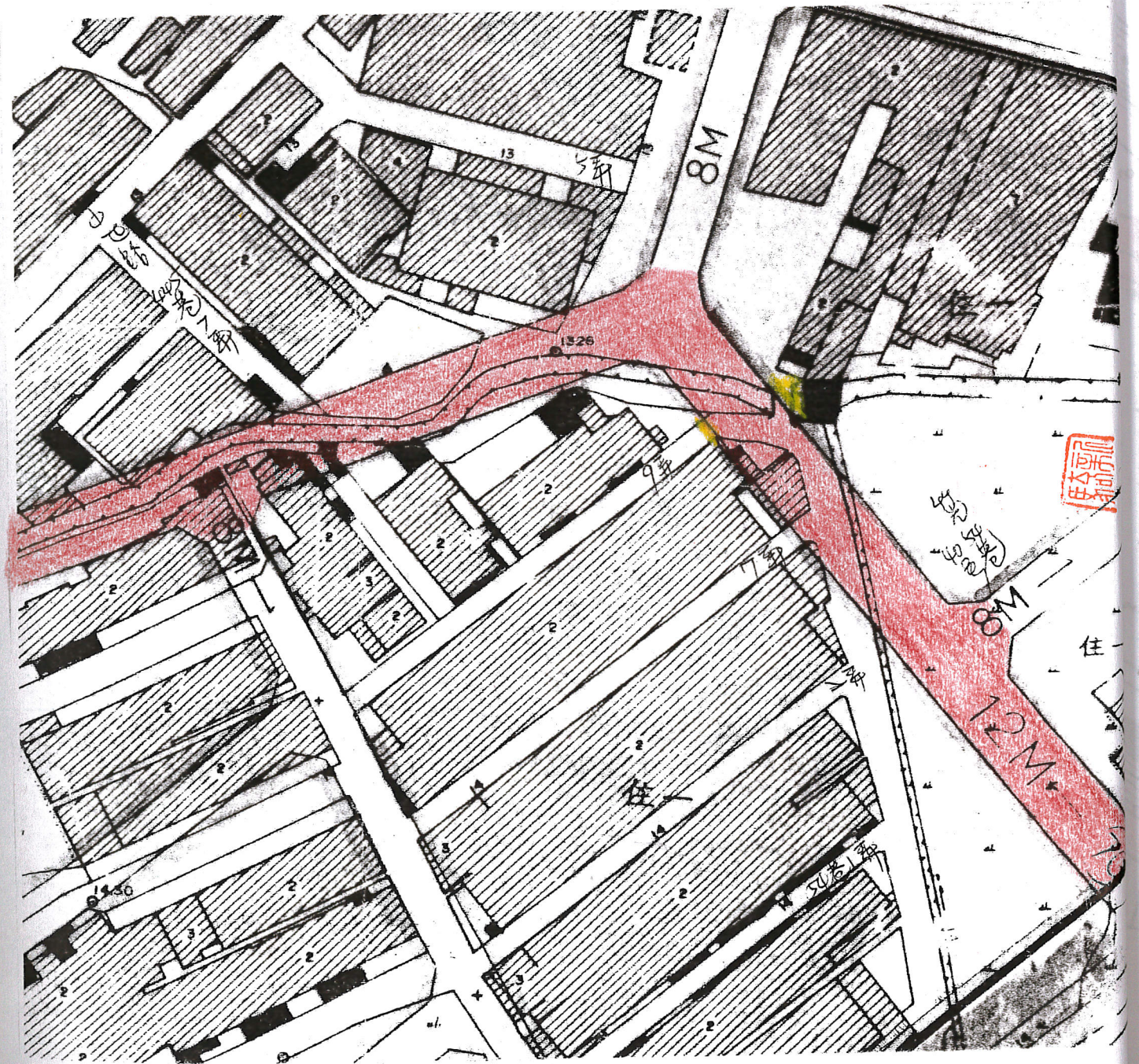
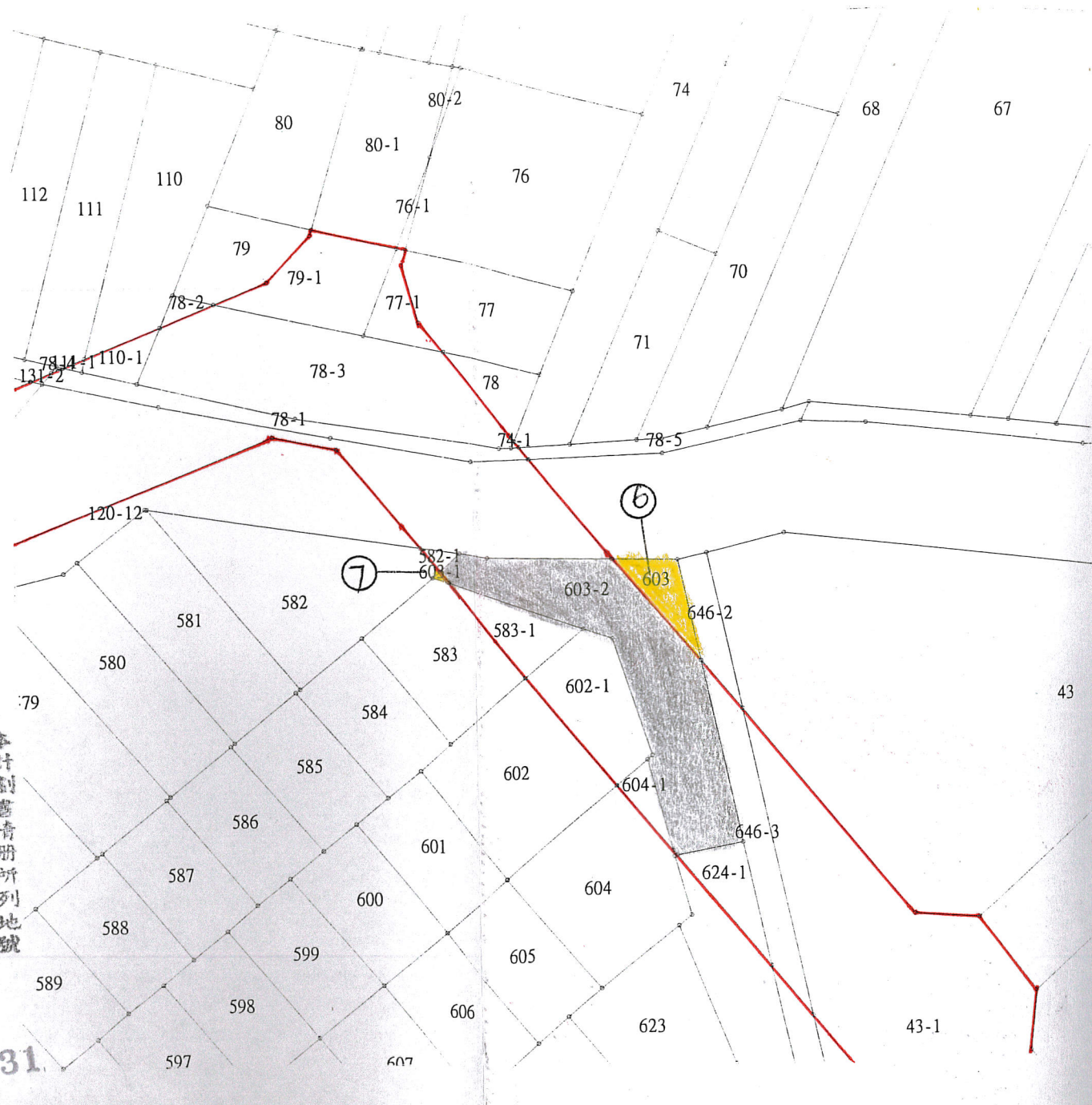
股長

測量課  
課長  
林煥彬

承辦  
圖核與地籍圖相符  
測量  
助理  
張君梅

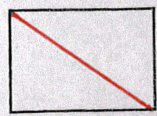
位置圖

S: 1/1000



圖例

比例: 1/500



工程範圍



一併徵收土地

92. 3. 31