


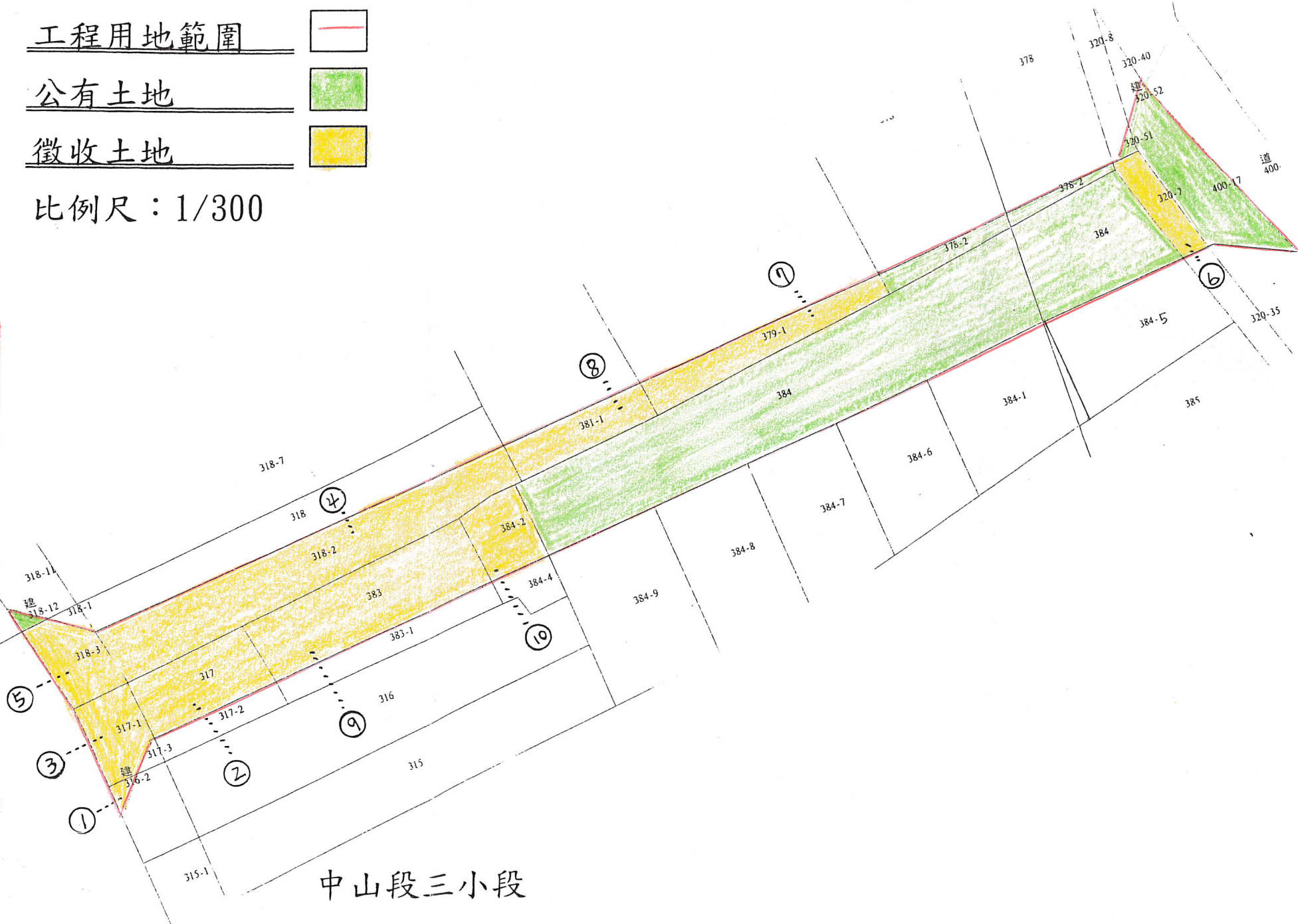


新竹市政府為辦理新竹市英明街道路工程 用地徵收土地地籍圖及使用位置圖


圖例：

- 工程用地範圍 
- 公有土地 
- 徵收土地 

比例尺：1/300



土地使用位置圖

圖例 
比例尺：1/1000

主編
新竹市地政處
主任 葉福浪
(甲)

秘書

秘書 唐金玉

股長

測量課
課長 蕭介峰
承辦

助理
張君梅

93.4.12