案名:新竹市信義、中興、曲溪、成德、師院等5段非都市土地編定清冊、使用分區圖及編定圖

圖幅數:共12幅

案件類別:第一次劃定

筆數:23筆

面積:0.554489公頃

新竹市新竹市信義段　非都市土地使用編定清冊

地號	面積(平方公尺)	土地所有權人姓名(管理者)及住址	劃定或檢討變更前		劃定或檢討變更後		備註
			土地使用分區	編定土地使用種類	土地使用分區	編定土地使用種類	
1143-0000	46.00	楊00等1人（空白）	（空白）	（空白）	山坡地保育區	暫未編定	（空白）

新竹市地政事務所資料
異動別：補辦編定
本頁土地筆數：1筆　　面積：46.00平方公尺

新竹市地政事務所列印日期時間：109年01月08日16時54分
新竹市政府核准日期文號：年月日字第號函
本件累計土地筆數：1筆　　面積：46.00平方公尺

新竹市新竹市中興段　非都市土地使用編定清冊

地號	面積(平方公尺)	土地所有權人姓名(管理者)及住址	劃定或檢討變更前		劃定或檢討變更後		備註
			土地使用分區	編定土地使用種類	土地使用分區	編定土地使用種類	
0474-0002	9.00	中華民國 等1人(經濟部水利署第二河川局 等1人）（空白）（新竹市北大路９７號)	（空白）	（空白）	特定農業區	水利用地	分割自：０４７４－０００１地號

新竹市地政事務所資料
異動別：補辦編定
本頁土地筆數：1筆　　面積：9.00平方公尺

新竹市地政事務所列印日期時間：109年01月08日16時54分
新竹市政府核准日期文號：年月日字第號函
本件累計土地筆數：2筆　　面積：55.00平方公尺

新竹市新竹市曲溪段　非都市土地使用編定清冊

地號	面積(平方公尺)	土地所有權人姓名(管理者)及住址	劃定或檢討變更前		劃定或檢討變更後		備註
			土地使用分區	編定土地使用種類	土地使用分區	編定土地使用種類	
0642-0003	179.73	新竹市 等1人(新竹市政府 等1人)（空白）（新竹市中正路１２０號）	（空白）	（空白）	山坡地保育區	暫未編定	分割自：６４２－２地號
0675-0004	853.14	新竹市 等1人(新竹市政府 等1人)（空白）（新竹市中正路１２０號）	（空白）	（空白）	山坡地保育區	交通用地	分割自：６７５－１地號
0676-0001	7.21	中華民國 等120人(財政部國有財產署 等1人）（空白）（台北市光復南路一一六巷一八號)	（空白）	（空白）	山坡地保育區	農牧用地	分割自：６７６地號
0677-0000	31.63	中華民國 等132人(財政部國有財產署 等1人）（空白）（台北市光復南路一一六巷一八號)	（空白）	（空白）	山坡地保育區	暫未編定	（空白）
0678-0000	46.13	中華民國 等120人(財政部國有財產署 等1人）（空白）（台北市光復南路一一六巷一八號)	（空白）	（空白）	山坡地保育區	暫未編定	（空白）
0679-0000	146.45	中華民國 等120人(財政部國有財產署 等1人）（空白）（台北市光復南路一一六巷一八號)	（空白）	（空白）	山坡地保育區	暫未編定	因分割增加地號：０６７９－０００１地號
0679-0001	57.33	新竹市 等1人(新竹市政府 等1人)（空白）（新竹市中正路１２０號）	（空白）	（空白）	山坡地保育區	暫未編定	分割自：０６７９－０００００地號

新竹市地政事務所資料
異動別：補辦編定
本頁土地筆數：7筆　　面積：1321.62平方公尺

新竹市地政事務所列印日期時間：109年01月08日16時54分
新竹市政府核准日期文號：年月日字第號函
本件累計土地筆數：9筆　　面積：1376.62平方公尺

新竹市新竹市曲溪段　非都市土地使用編定清冊

地號	面積(平方公尺)	土地所有權人姓名(管理者)及住址	劃定或檢討變更前		劃定或檢討變更後		備註
			土地使用分區	編定土地使用種類	土地使用分區	編定土地使用種類	
0691-0000	29.04	新竹市 等1人(新竹市政府 等1人)（空白）（新竹市中正路１２０號）	（空白）	（空白）	山坡地保育區	交通用地	（空白）
0692-0000	90.08	新竹市 等1人(新竹市政府 等1人)（空白）（新竹市中正路１２０號）	（空白）	（空白）	山坡地保育區	交通用地	（空白）
0704-0001	977.61	新竹市 等1人(新竹市政府 等1人)（空白）（新竹市中正路１２０號）	（空白）	（空白）	山坡地保育區	交通用地	分割自：０７０４－００００地號、因分割增加地號：７０４－５地號
0706-0001	1.71	中華民國 等1人(財政部國有財產署等1人)（空白）（台北市光復南路一一六巷一八號)	（空白）	（空白）	山坡地保育區	暫未編定	分割自：７０６地號
0708-0001	1.32	新竹市 等1人(新竹市政府 等1人)（空白）（新竹市中正路１２０號）	（空白）	（空白）	山坡地保育區	交通用地	分割自：７０８地號
0709-0000	111.91	中華民國 等1人(財政部國有財產署等1人)（空白）（台北市光復南路一一六巷一八號)	（空白）	（空白）	山坡地保育區	交通用地	因分割增加地號：０７０９－０００１地號、因分割增加地號：７０９－２地號
0709-0001	23.02	中華民國 等1人(新竹市政府 等1人)（空白）（新竹市中正路１２０號）	（空白）	（空白）	山坡地保育區	交通用地	分割自：０７０９－００００地號

新竹市地政事務所資料
異動別：補辦編定
本頁土地筆數：7筆　　面積：1234.69平方公尺

新竹市地政事務所列印日期時間：109年01月08日16時54分
新竹市政府核准日期文號：年月日字第號函
本件累計土地筆數：16筆　　面積：2611.31平方公尺

新竹市新竹市曲溪段　非都市土地使用編定清冊

地號	面積(平方公尺)	土地所有權人姓名(管理者)及住址	劃定或檢討變更前		劃定或檢討變更後		備註
			土地使用分區	編定土地使用種類	土地使用分區	編定土地使用種類	
0721-0003	661.71	新竹市 等1人(新竹市政府 等1人)（空白）（新竹市中正路１２０號）	（空白）	（空白）	山坡地保育區	交通用地	分割自：０７２１－０００００地號、因分割增加地號：７２１－６地號

新竹市地政事務所資料
異動別：補辦編定
本頁土地筆數：1筆　　面積：661.71平方公尺

新竹市地政事務所列印日期時間：109年01月08日16時54分
新竹市政府核准日期文號：年月日字第號函
本件累計土地筆數：17筆　　面積：3273.02平方公尺

地號	面積(平方公尺)	土地所有權人姓名(管理者)及住址	劃定或檢討變更前		劃定或檢討變更後		備註
			土地使用分區	編定土地使用種類	土地使用分區	編定土地使用種類	
0703-0001	34.98	新竹縣 等1人(新竹縣政府 等1人)（空白）（新竹縣竹北市光明六路１０號)	（空白）	（空白）	山坡地保育區	暫未編定	分割自：７０３地號、因分割增加地號：０７０３－０００２地號
0704-0001	59.81	中華民國 等1人(財政部國有財產署等1人）（空白）（台北市光復南路一一六巷一八號)	（空白）	（空白）	山坡地保育區	暫未編定	分割自：７０４地號、因分割增加地號：０７０４－０００２地號
0705-0000	617.90	新竹縣 等1人(新竹縣政府 等1人)（空白）（新竹縣竹北市光明六路１０號)	（空白）	（空白）	山坡地保育區	暫未編定	因分割增加地號：７０５－１地號、因分割增加地號：０７０５－０００２地號
0707-0000	1249.37	新竹縣 等1人(新竹縣政府 等1人)（空白）（新竹縣竹北市光明六路１０號)	（空白）	（空白）	山坡地保育區	暫未編定	因分割增加地號：７０７－１地號
0758-0004	226.96	新竹縣 等1人(新竹縣政府 等1人)（空白）（新竹縣竹北市光明六路１０號)	（空白）	（空白）	山坡地保育區	暫未編定	分割自：０７５８－００００地號

新竹市地政事務所資料
異動別：補辦編定
本頁土地筆數：5筆　　面積：2189.02平方公尺

新竹市地政事務所列印日期時間：109年01月08日16時54分
新竹市政府核准日期文號：年月日字第號函
本件累計土地筆數：22筆　　面積：5462.04平方公尺

地號	面積(平方公尺)	土地所有權人姓名(管理者)及住址	劃定或檢討變更前		劃定或檢討變更後		備註
			土地使用分區	編定土地使用種類	土地使用分區	編定土地使用種類	
0006-0000	82.85	康00 等2人（空白）	（空白）	（空白）	山坡地保育區	農牧用地	分割自：６之９地號

新竹市地政事務所資料
異動別：補辦編定
本頁土地筆數：1筆　　面積：82.85平方公尺

新竹市地政事務所列印日期時間：109年01月08日16時54分
新竹市政府核准日期文號：年月日字第號函
本件累計土地筆數：23筆　　面積：5544.89平方公尺

新竹市非都市土地使用分區圖（信義段）

(243665 , 2742839)

用途或異動別:補辦編定
市縣(市)別:新竹市
鄉(鎮市區)別:
段小段別:信義段等5段
地號:1143等宗地
異動總筆數:共23筆
異動總面積:5544.89平方公尺
使用分區別:特定農業區等2個使用分區
用地別:

-基本圖-

-使用分區-

山坡地保育區

(243665 , 2742839)

繪製日期 ： 民國109年10月3日

比例尺 ： 1/200

新竹市非都市土地使用編定圖（信義段）

(243666 , 2742837)

用途或異動別:補辦編定
市縣(市)別:新竹市
鄉(鎮市區)別:
段小段別:信義段等5段
地號:1143等宗地
異動總筆數:共23筆
異動總面積:5544.89平方公尺
使用分區別:特定農業區等2個使用分區
用地別:農牧用地等4個用地編定

-基本圖-

-使用分區-

山坡地保育區

-用地編定-

暫未編定
交通用地
林業用地
丙種建築用地

(243666 , 2742837)

繪製日期 ： 民國108年10月3日

比例尺 ： 1/200

新竹市非都市土地使用分區圖(中興段)

(244124 , 2743917)

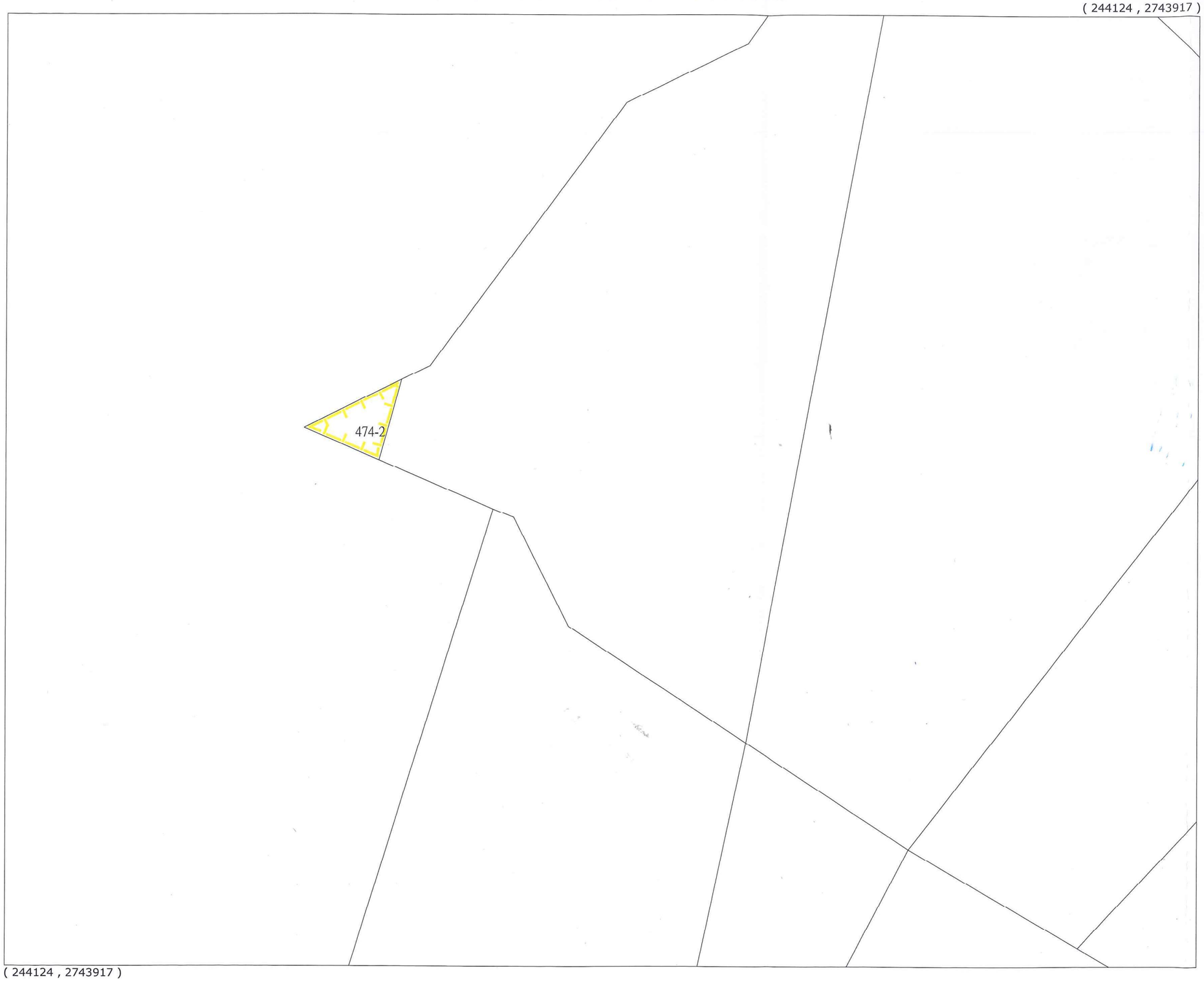

(244124 , 2743917)

用途或異動別:補辦編定
市縣(市)別:新竹市
鄉(鎮市區)別:
段小段別:信義段等5段
地號:1143等宗地
異動總筆數:共23筆
異動總面積:5544.89平方公尺
使用分區別:特定農業區等2個使用分區
用地別:

-基本圖-

-使用分區-

特定農業區

繪製日期 : 民國108年10月3日
比例尺 : 1/200

新竹市非都市土地使用編定圖(中興段)

(244124 , 2743917)

(244124 , 2743917)

用途或異動別:補辦編定
市縣(市)別:新竹市
鄉(鎮市區)別:
段小段別:信義段等5段
地號:1143等宗地
異動總筆數:共23筆
異動總面積:5544.89平方公尺
使用分區別:特定農業區等2個使用分區
用地別:農牧用地等4個用地編定

-基本圖-

-使用分區-

特定農業區

-用地編定-

水利用地

繪製日期 : 民國108年10月3日

比例尺 : 1/200

新竹市非都市土地使用分區圖（曲溪段）

用途或異動別:補辦編定
市縣(市)別:新竹市
鄉(鎮市區)別:
段小段別:信義段等5段
地號:1143等宗地
異動總筆數:共23筆
異動總面積:5544.89平方公尺
使用分區別:特定農業區等2個使用分區
用地別:

-基本圖-

-使用分區-

山坡地保育區

繪製日期 ： 民國108年10月3日
比例尺 ： 1/1000

新竹市非都市土地使用編定圖（曲溪段）

(245225 , 2742381)

用途或異動別:補辦編定
市縣(市)別:新竹市
鄉(鎮市區)別:
段小段別:信義段等5段
地號:1143等宗地
異動總筆數:共23筆
異動總面積:5544.89平方公尺
使用分區別:特定農業區等2個使用分區
用地別:農牧用地等4個用地編定

-基本圖-

-使用分區-

山坡地保育區

-用地編定-

交通用地
暫未編定
丙種建築用地
農牧用地
林業用地

(245225 , 2742381)

繪製日期 ： 民國108年10月3日

比例尺 ： 1/1000

新竹市非都市土地使用分區圖（曲溪段、成德段）

(244821 , 2742200)

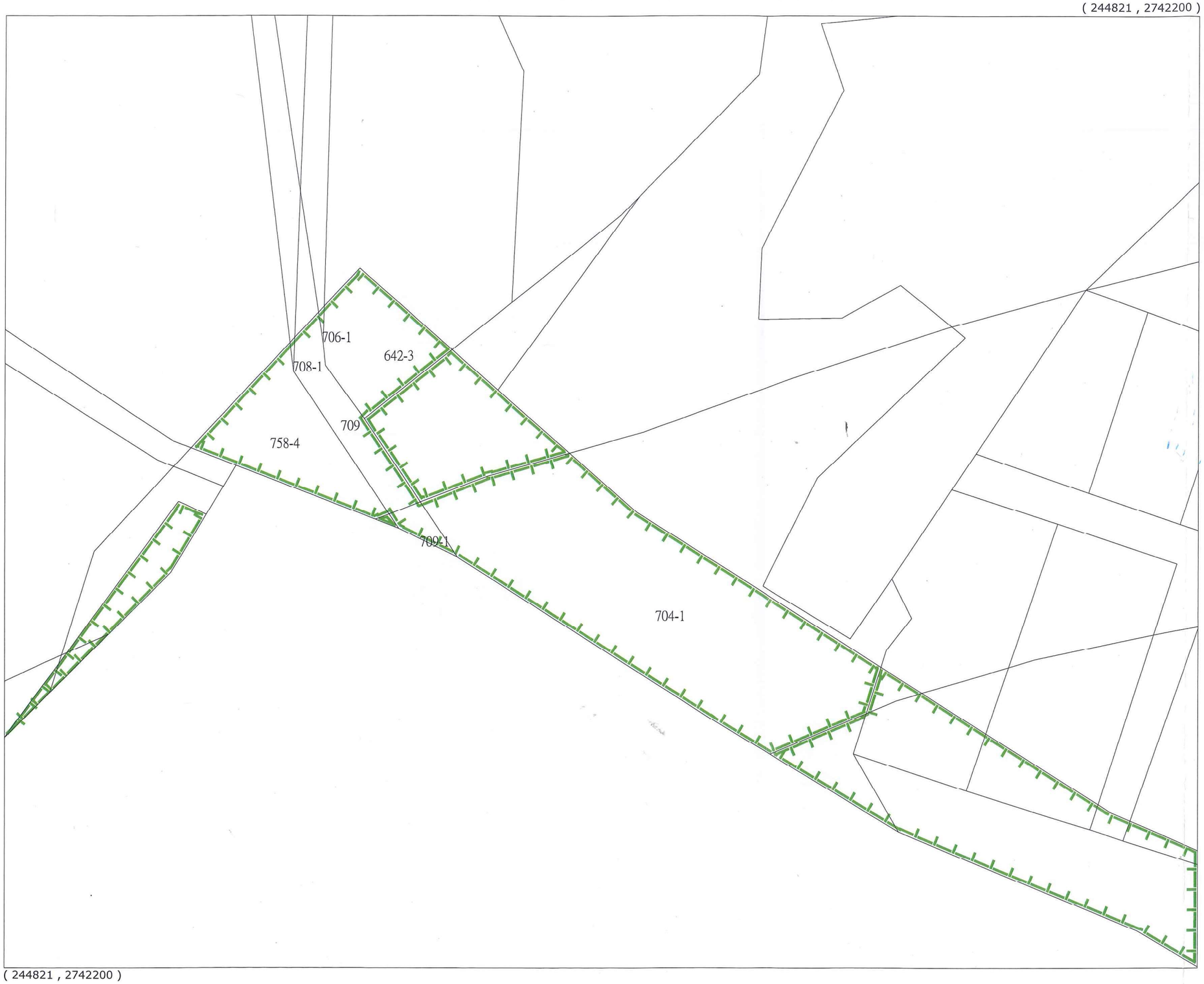

用途或異動別:補辦編定
市縣(市)別:新竹市
鄉(鎮市區)別:
段小段別:信義段等5段
地號:1143等宗地
異動總筆數:共23筆
異動總面積:5544.89平方公尺
使用分區別:特定農業區等2個使用分區
用地別:

-基本圖-

-使用分區-

山坡地保育區

(244821 , 2742200)

繪製日期 ： 民國108年10月3日

比例尺 ： 1/500

新竹市非都市土地使用編定圖（曲溪段、成德段）

(244813 , 2742187)

用途或異動別:補辦編定
市縣(市)別:新竹市
鄉(鎮市區)別:
段小段別:信義段等5段
地號:1143等宗地
異動總筆數:共23筆
異動總面積:5544.89平方公尺
使用分區別:特定農業區等2個使用分區
用地別:農牧用地等4個用地編定

-基本圖-

-使用分區-

山坡地保育區

-用地編定-

交通用地

暫未編定

農牧用地

(244813 , 2742187)

繪製日期 ： 民國108年10月3日

比例尺 ： 1/500

新竹市非都市土地使用分區圖(成德段)

(244185 , 2742964)

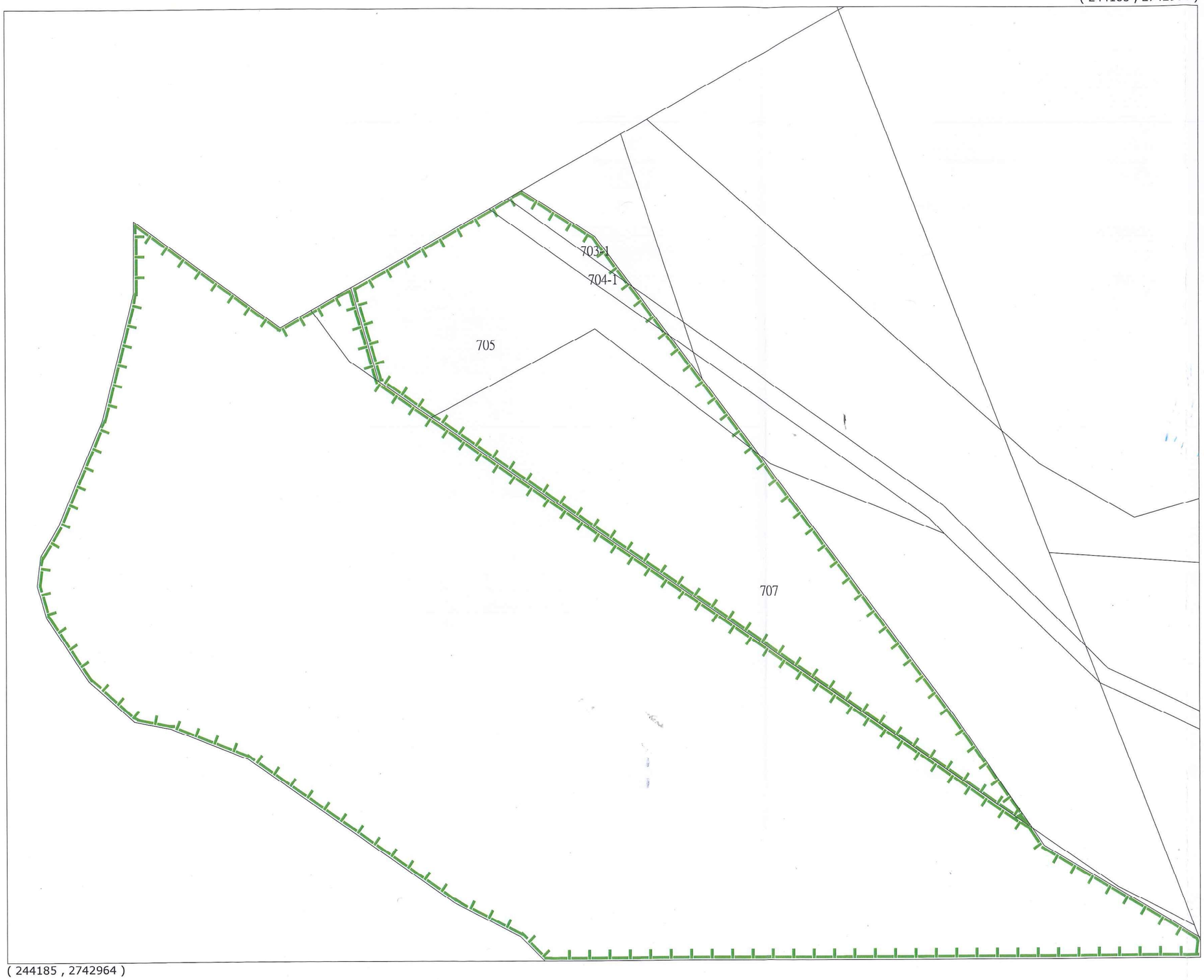

(244185 , 2742964)

用途或異動別:補辦編定
市縣(市)別:新竹市
鄉(鎮市區)別:
段小段別:信義段等5段
地號:1143等宗地
異動總筆數:共23筆
異動總面積:5544.89平方公尺
使用分區別:特定農業區等2個使用分區
用地別:

-基本圖-

-使用分區-

山坡地保育區

繪製日期 : 民國108年10月3日
比例尺 : 1/500

新竹市非都市土地使用編定圖(成德段)

(244183 , 2742962)

用途或異動別:補辦編定
市縣(市)別:新竹市
鄉(鎮市區)別:
段小段別:信義段等5段
地號:1143等宗地
異動總筆數:共23筆
異動總面積:5544.89平方公尺
使用分區別:特定農業區等2個使用分區
用地別::農牧用地等4個用地編定

-基本圖-

-使用分區-

山坡地保育區

-用地編定-

農牧用地

暫未編定

(244183 , 2742962)

繪製日期 : 民國108年10月3日

比例尺 : 1/500

新竹市非都市土地使用分區圖(師院段)

(242350 , 2742101)

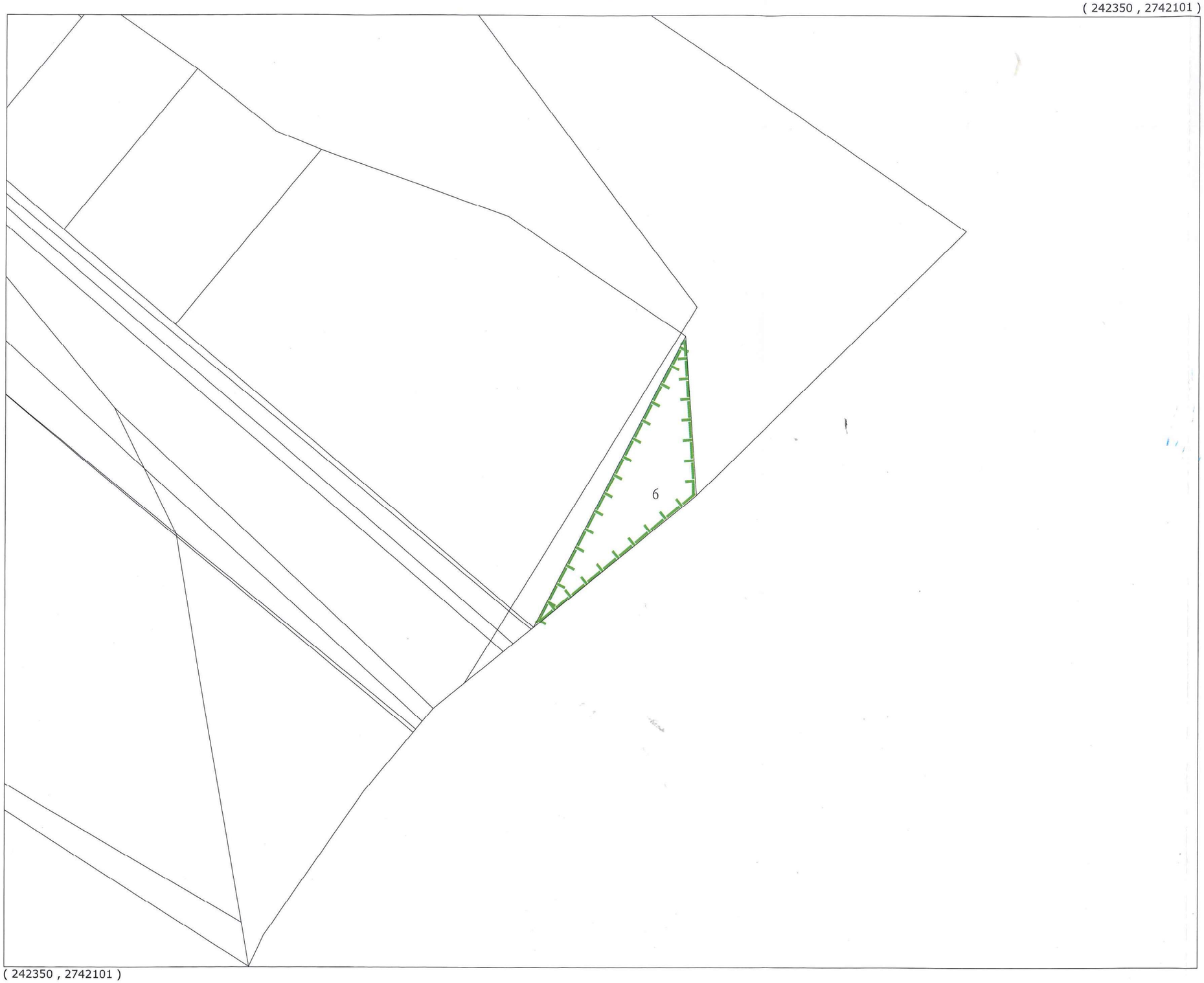

(242350 , 2742101)

用途或異動別:補辦編定
市縣(市)別:新竹市
鄉(鎮市區)別:
段小段別:信義段等5段
地號:1143等宗地
異動總筆數:共23筆
異動總面積:5544.89平方公尺
使用分區別:特定農業區等2個使用分區
用地別:

-基本圖-

-使用分區-

山坡地保育區

繪製日期 : 民國108年10月3日
比例尺 : 1/300

新竹市非都市土地使用編定圖(師院段)

(242350 , 2742101)

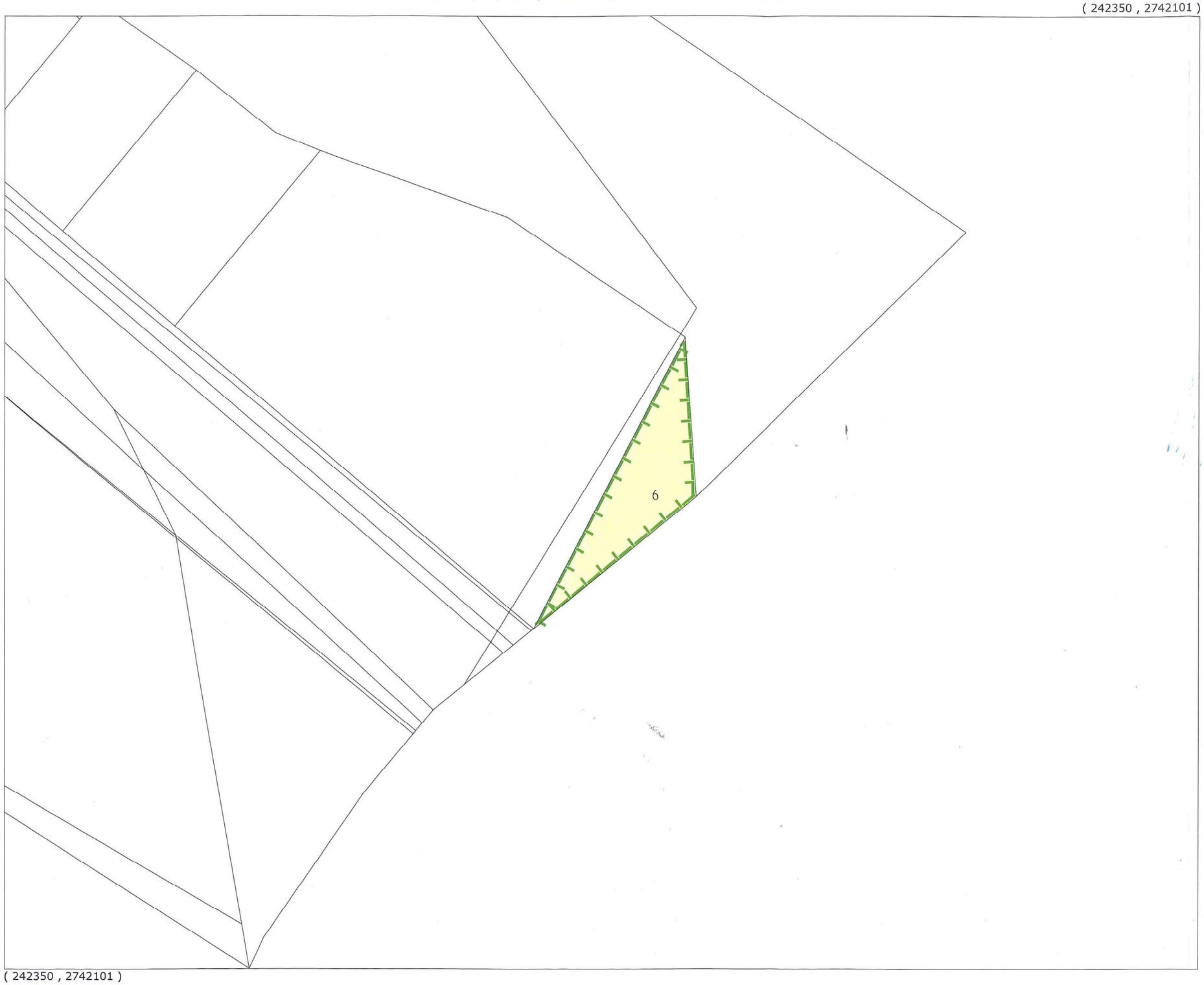

用途或異動別:補辦編定
市縣(市)別:新竹市
鄉(鎮市區)別:
段小段別:信義段等5段
地號:1143等宗地
異動總筆數:共23筆
異動總面積:5544.89平方公尺
使用分區別:特定農業區等2個使用分區
用地別::農牧用地等4個用地編定

-基本圖-

-使用分區-

山坡地保育區

-用地編定-

農牧用地

(242350 , 2742101)

繪製日期 : 民國108年10月3日

比例尺 : 1/300