

# 新竹市東區東明自辦市地重劃區重劃會 函

地址：300 新竹市公道五路三段 188 號  
承辦人：陳芃妤 (03) 5753346 分機 506

300 新竹市中正路 120 號

受文者：新竹市政府地政處

發文日期：中華民國 106 年 2 月 7 日

發文字號：(106) 竹東明自辦字第 007 號

速別：普通件

密等及解密條件或保密期限：

附件：如文。

主旨：檢送 106 年 1 月 24 日「新竹市東區東明自辦市地重劃區公共設施用地交接現勘會議紀錄」，敬請 查照。

說明：依本會 106 年 1 月 11 日 (106) 竹東明自辦字第 002 號函  
續辦。

正本：新竹市政府

副本：新竹市政府地政處

新竹市東區東明自辦市地重劃區重劃會



106. 2. 08

地政處



211060000462

# 新竹市東區東明自辦市地重劃區 公共設施用地交接現勘會議紀錄

壹、 時間：中華民國 106 年 1 月 24 日(二)上午 10 時整

貳、 地點：本重劃區公共設施用地

參、 主持人：何總幹事上堂

肆、 與會人員：(詳簽到簿)

伍、 記錄人員：陳芃好

陸、 會議決議：

業依「獎勵土地所有權人辦理市地重劃辦法」第 40 條、「新竹市政府  
受理自辦市地重劃作業要點」第 40 條規定辦畢公共設施用地交接乙  
事，公共設施用地接管清冊詳附件一，土地界址坐標點詳見附件二。

柒、 會議結束：上午 11 時 50 分

新竹市東區東明自辦市地重劃區  
公共設施用地交接現勘會議簽到簿

一、時間：中華民國 106 年 1 月 24 日(二)上午 10 時整

二、地點：本重劃區公共設施用地

三、主持人：河上峯 記錄：陳芳婷

四、出席單位及人員：

新竹市政府地政處

劉樹芳

新竹市政府工務處

程百忠

新竹市政府城市行銷處

鄭孔恩  
涂俊豪

新竹市東區東明自辦市地重劃區重劃會

陳芳婷

新竹市自辦市地重劃區公共設施用地接管清冊


土地標示			公共設施用地 使用分區	備註
地段	地號	面積 (平方公尺)		
台肥	3	45.00	道路用地	
台肥	10	5.37	道路用地	
台肥	16	5.70	道路用地	
台肥	18	2782.79	道路用地	

註：

一、本要點第四十點之附件。

二、檢附地籍謄本、地籍圖及位置圖。

移交單位：新竹市東區東明自辦市地重劃區重劃會



接管單位：新竹市政府（工務處）

中華民國 106 年 1 月 24 日

地籍圖謄本

新竹市電謄字第020073號

土地坐落：新竹市新竹市台肥段3地號共1筆



本謄本與地籍圖所載相符（實地界址以複丈鑑界結果為準）

北	資料管轄機關：	新竹市新竹市地政事務所
+	本謄本核發機關：	新竹市新竹市地政事務所
	中華民國	106年01月24日16時24分

主任：李國清

新竹市新竹市地政事務所

比例尺：1/500

本謄本係網路申領之電子謄本，由陳其好自行列印  
 謄本種類碼：CVVEFJ8H8，可至：<http://ep.land.nat.gov.tw> 查驗本謄本之正確性  
 惟為考量檔案傳輸中心之資料負荷度，線上有效查驗期限為三個月。



97



58

### 界址坐標表

謄本收件：106年01月24日16時24分 新竹市電謄字第020073號

地號	點號	橫坐標 (X)	縱坐標 (Y)	地號	點號	橫坐標 (X)	縱坐標 (Y)
3	45	248650.006	2744831.104				
3	58	248648.451	2744832.748				
3	59	248643.712	2744831.073				
3	60	248642.366	2744827.065				
3	47	248646.280	2744821.508				
3	46	248649.549	2744830.959				

地籍圖謄本

新竹市電謄字第020073號

土地坐落：新竹市新竹市台肥段10地號共1筆



本謄本與地籍圖所載相符（實地界址以複丈鑑界結果為準）

北 資料管轄機關：新竹市新竹市地政事務所  
本謄本核發機關：新竹市新竹市地政事務所  
中華民國 106年01月24日16時24分

主任：李國清

新竹市新竹市地政事務所

123 194444210  
16  
206

11

比例尺：1/500

本謄本係網路申領之電子謄本，由陳芃妤自行列印  
謄本種類碼：CWFU8H8，可至：<http://ep.land.nat.gov.tw> 查驗本謄本之正確性  
惟為考量檔案傳輸中心之資料負荷度，線上有效查驗期限為三個月。



16



75





# 地籍圖謄本

新竹市電謄字第020073號

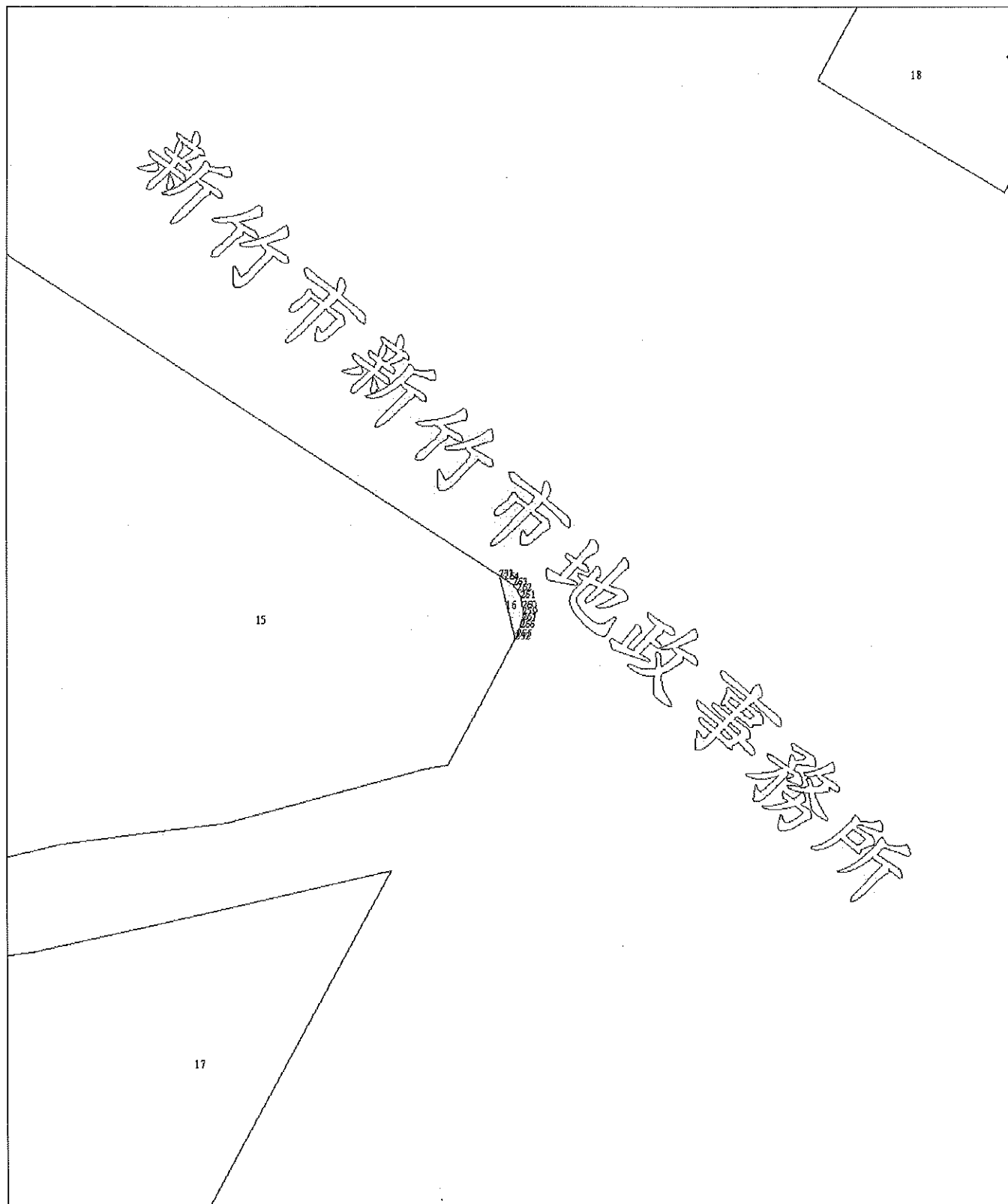
土地坐落：新竹市新竹市台肥段16地號共1筆



本謄本與地籍圖所載相符（實地界址以複丈鑑界結果為準）

北 資料管轄機關：新竹市新竹市地政事務所  
本謄本核發機關：新竹市新竹市地政事務所  
中華民國 106年01月24日16時24分

主任：李國清



比例尺：1/500

本謄本係網路申領之電子謄本，由陳芃好自行列印  
謄本種類碼：CWFFU8H8，可至：<http://ep.land.nat.gov.tw> 查驗本謄本之正確性  
惟為考量檔案傳輸中心之資料負荷度，線上有效查驗期限為三個月。



68



93



# 地籍圖謄本

新竹市電謄字第020073號

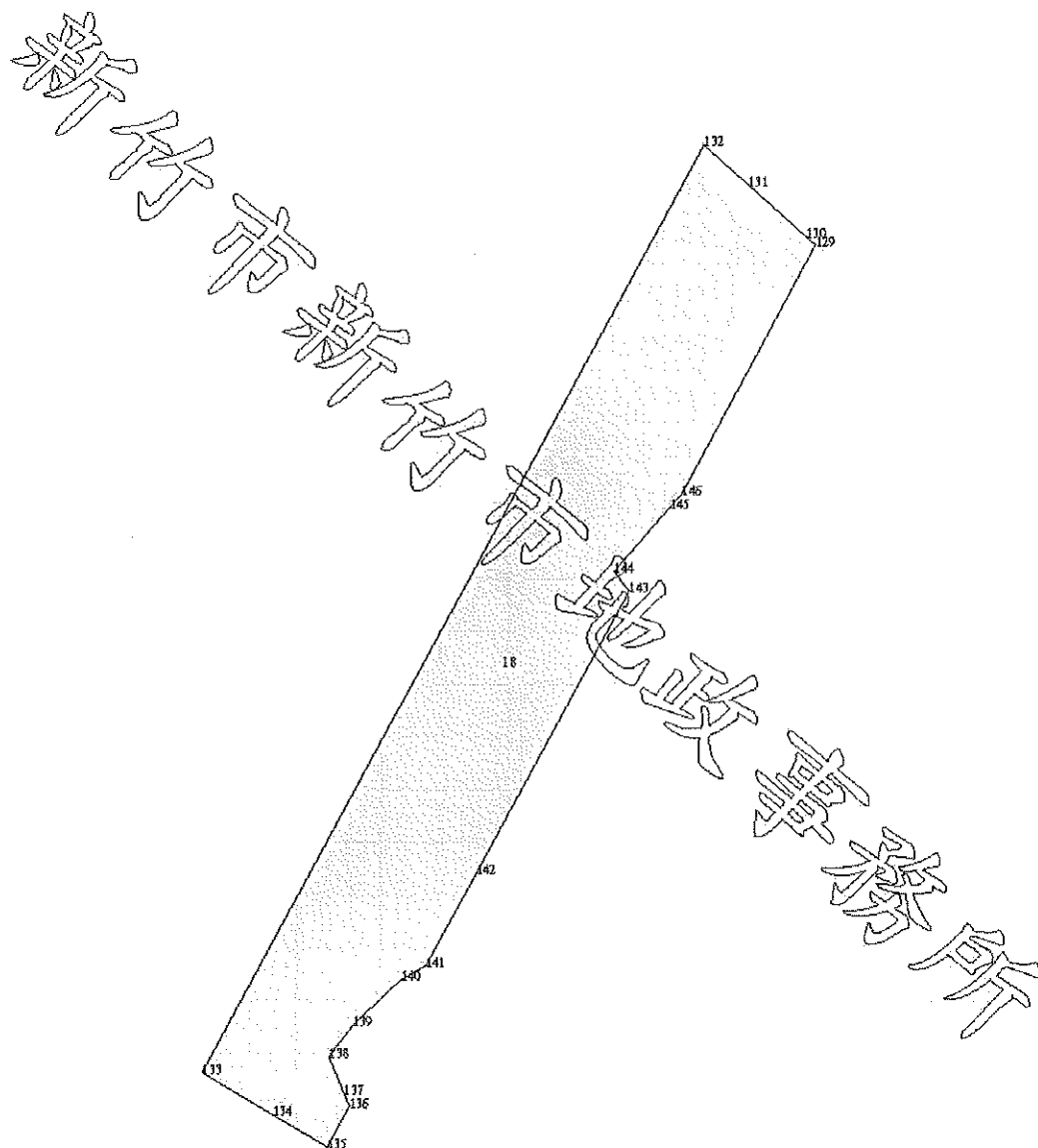
土地坐落：新竹市新竹市台肥段18地號共1筆



本謄本與地籍圖所載相符（實地界址以複丈鑑界結果為準）

北 資料管轄機關：新竹市新竹市地政事務所  
本謄本核發機關：新竹市新竹市地政事務所  
中華民國 106年01月24日16時24分

主任：李國清



15

比例尺：1/1000

原比例尺：1/500

本謄本係網路申領之電子謄本，由陳其好自行列印  
謄本種類碼：CVVEF08H8，可至：<http://ep.land.nat.gov.tw> 查驗本謄本之正確性  
惟為考量檔案傳輸中心之資料負荷度，線上有效查驗期限為三個月。

61

40

