

新竹市東區東明自辦市地重劃區重劃會 函

地址：300 新竹市公道五路三段 188 號
承辦人：陳芃妤 (03) 5753346 分機 506

300 新竹市中正路 120 號

受文者：新竹市政府地政處

發文日期：中華民國 106 年 2 月 7 日
發文字號：(106) 竹東明自辦字第 008 號
速別：普通件
密等及解密條件或保密期限：
附件：如文。

主旨：檢送 106 年 1 月 24 日「新竹市東區東明自辦市地重劃區公共設施用地交接現勘會議紀錄」，敬請 查照。

說明：依本會 106 年 1 月 11 日 (106) 竹東明自辦字第 003 號函
續辦。

正本：新竹市政府
副本：新竹市政府地政處

新竹市東區東明自辦市地重劃區重劃會



1106. 2. 08

地政處



211060000463

新竹市東區東明自辦市地重劃區 公共設施用地交接現勘會議紀錄

壹、時間：中華民國 106 年 1 月 24 日(二)上午 10 時整

貳、地點：本重劃區公共設施用地

參、主持人：何總幹事上堂

肆、與會人員：(詳簽到簿)

伍、記錄人員：陳芃好

陸、會議決議：

業依「獎勵土地所有權人辦理市地重劃辦法」第 40 條、「新竹市政府
受理自辦市地重劃作業要點」第 40 條規定辦畢公共設施用地交接乙
事，公共設施用地接管清冊詳附件一，土地界址坐標點詳見附件二。

柒、會議結束：上午 11 時 50 分

新竹市東區東明自辦市地重劃區

公共設施用地交接現勘會議簽到簿

一、時間：中華民國 106 年 1 月 24 日(二)上午 10 時整

二、地點：本重劃區公共設施用地

三、主持人：何上堯 記錄：廖苡婷

四、出席單位及人員：

新竹市政府地政處

劉樹榮

新竹市政府工務處

程百忠

新竹市政府城市行銷處

鄭孔碧
涂俊豪

新竹市東區東明自辦市地重劃區重劃會

廖苡婷

新竹市自辦市地重劃區公共設施用地接管清冊

土地標示			公共設施用地 使用分區	備註
地段	地號	面積 (平方公尺)		
台肥	4	3229.37	綠地	
台肥	5	236.05	綠地	
台肥	6	11191.05	公園	
台肥	7	1468.99	綠地	

註：

一、本要點第四十點之附件。

二、檢附地籍謄本、地籍圖及位置圖。

移交單位：新竹市東區東明自辦市地重劃區重劃會



接管單位：新竹市政府（城市行銷處）

中華民國 106 年 1 月 24 日

地籍圖謄本

新竹市電謄字第020073號

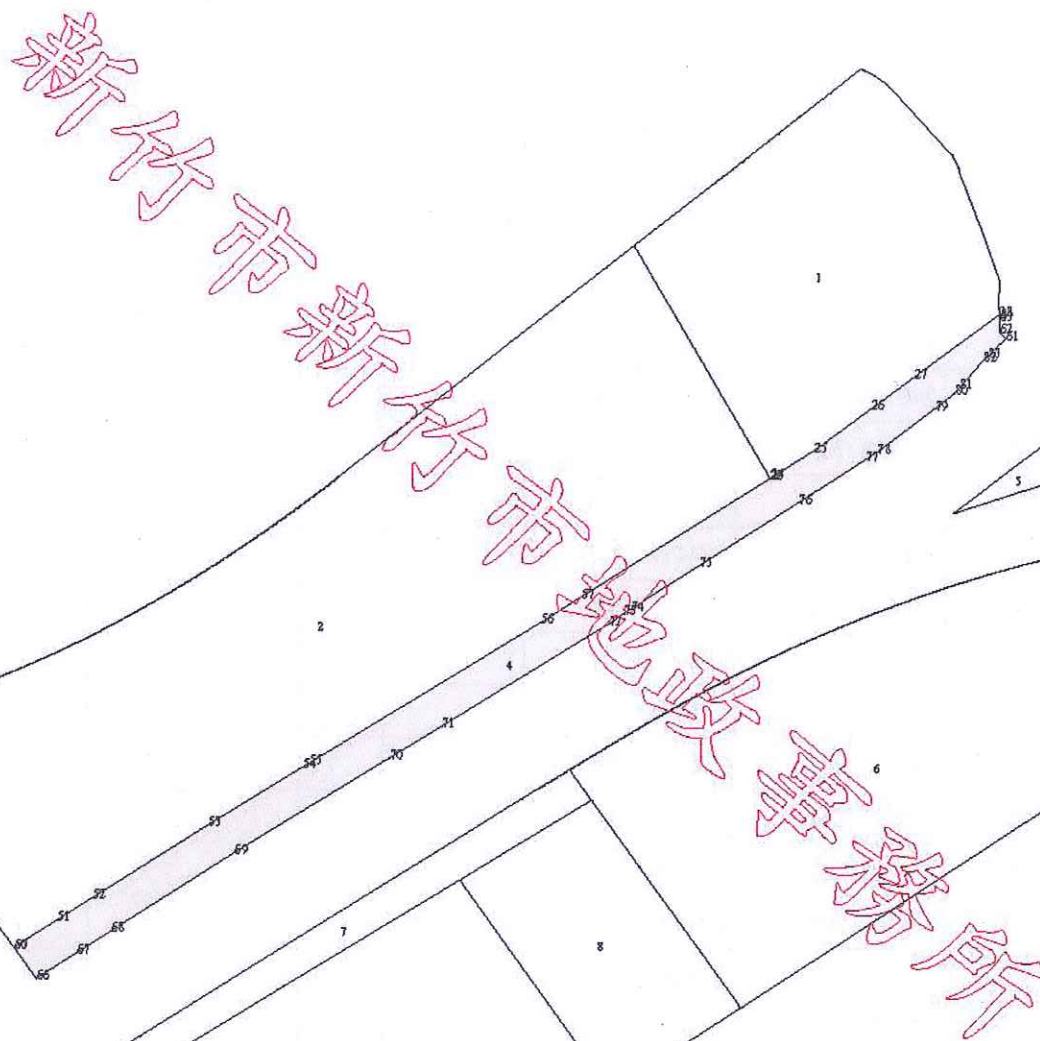
土地坐落：新竹市新竹市台肥段4地號共1筆



本謄本與地籍圖所載相符（實地界址以複丈鑑界結果為準）

北 資料管轄機關：新竹市新竹市地政事務所
本謄本核發機關：新竹市新竹市地政事務所
中華民國 106年01月24日16時24分

主任：李國清



比例尺：1/2000

原比例尺：1/500

本謄本係網路申領之電子謄本，由陳芃妤自行列印
謄本種類碼：CWFU8H8，可至：<http://ep.land.nat.gov.tw> 查驗本謄本之正確性
惟為考量檔案傳輸中心之資料負荷度，線上有效查驗期限為三個月。



32



65

界址坐標表

謄本收件：106年01月24日16時24分 新竹市電謄字第020073號

地號	點號	橫坐標 (X)	縱坐標 (Y)	地號	點號	橫坐標 (X)	縱坐標 (Y)
4	61	248957.915	2744934.855	4	81	248945.174	2744921.415
4	62	248956.251	2744936.808	4	82	248951.697	2744929.009
4	63	248956.263	2744940.172	4	83	248952.787	2744930.094
4	64	248956.242	2744940.699				
4	28	248956.155	2744941.556				
4	27	248932.550	2744924.323				
4	26	248920.665	2744915.646				
4	25	248904.710	2744903.998				
4	24	248893.101	2744896.651				
4	23	248893.030	2744896.606				
4	22	248892.736	2744896.420				
4	57	248841.173	2744863.789				
4	56	248830.084	2744856.771				
4	55	248766.441	2744817.945				
4	54	248764.642	2744816.848				
4	53	248738.705	2744801.025				
4	52	248706.698	2744780.934				
4	51	248697.088	2744774.902				
4	50	248684.990	2744767.308				
4	65	248685.060	2744767.211				
4	66	248691.136	2744758.666				
4	67	248702.341	2744765.765				
4	68	248711.885	2744771.815				
4	69	248745.916	2744793.381				
4	70	248788.266	2744819.257				
4	71	248802.493	2744827.976				
4	72	248848.617	2744856.338				
4	73	248852.802	2744859.176				
4	74	248854.620	2744860.417				
4	75	248873.455	2744872.453				
4	76	248900.601	2744889.798				
4	77	248919.037	2744901.598				
4	78	248922.294	2744903.694				
4	79	248938.247	2744915.598				
4	80	248943.682	2744919.686				



地籍圖謄本

新竹市電謄字第020073號

土地坐落：新竹市新竹市台肥段5地號共1筆



本謄本與地籍圖所載相符（實地界址以複丈鑑界結果為準）

北




資料管轄機關：新竹市新竹市地政事務所

本謄本核發機關：新竹市新竹市地政事務所

中華民國 106年01月24日16時24分

主任：李國清



比例尺：1/500

本謄本係網路申領之電子謄本，由陳其好自行列印
謄本種類碼：CVVBFU8H8，可至：<http://ep.land.nat.gov.tw> 查驗本謄本之正確性
惟為考量檔案傳輸中心之資料負荷度，線上有效查驗期限為三個月。

93

74

地籍圖謄本

新竹市電謄字第020073號

土地坐落：新竹市新竹市台肥段6地號共1筆

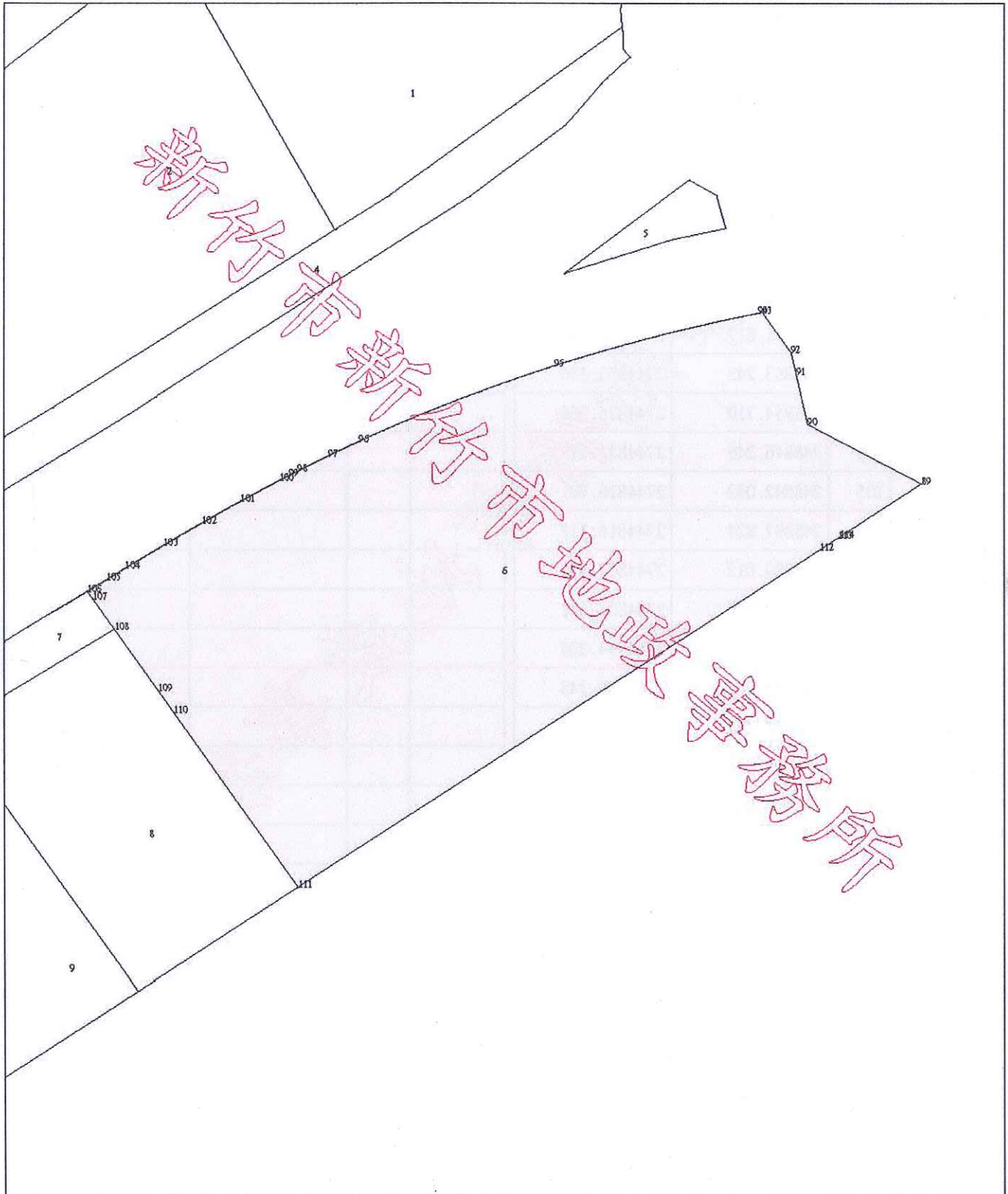


本謄本與地籍圖所載相符（實地界址以複丈鑑界結果為準）



資料管轄機關：新竹市新竹市地政事務所
本謄本核發機關：新竹市新竹市地政事務所
中華民國 106年01月24日16時24分

主任：李國清



比例尺：1/1200

原比例尺：1/500

本謄本係網路申領之電子謄本，由陳其好自行列印
謄本種類碼：CVVEF08H8，可至：<http://ep.land.nat.gov.tw> 查驗本謄本之正確性
惟為考量檔案傳輸中心之資料負荷度，線上有效查驗期限為三個月。

新竹市地政事務所

04

新竹市地政事務所

96

地籍圖謄本

新竹市電謄字第020073號

土地坐落：新竹市新竹市台肥段7地號共1筆




本謄本與地籍圖所載相符（實地界址以複丈鑑界結果為準）



資料管轄機關：新竹市新竹市地政事務所
本謄本核發機關：新竹市新竹市地政事務所
中華民國 106年01月24日16時24分

主任：李國清



比例尺：1/1000

原比例尺：1/500

本謄本係網路申領之電子謄本，由陳芃好自行列印
謄本種類碼：CWEFU8H8，可至：<http://ep.land.nat.gov.tw> 查驗本謄本之正確性
惟為考量檔案傳輸中心之資料負荷度，線上有效查驗期限為三個月。



26



27

