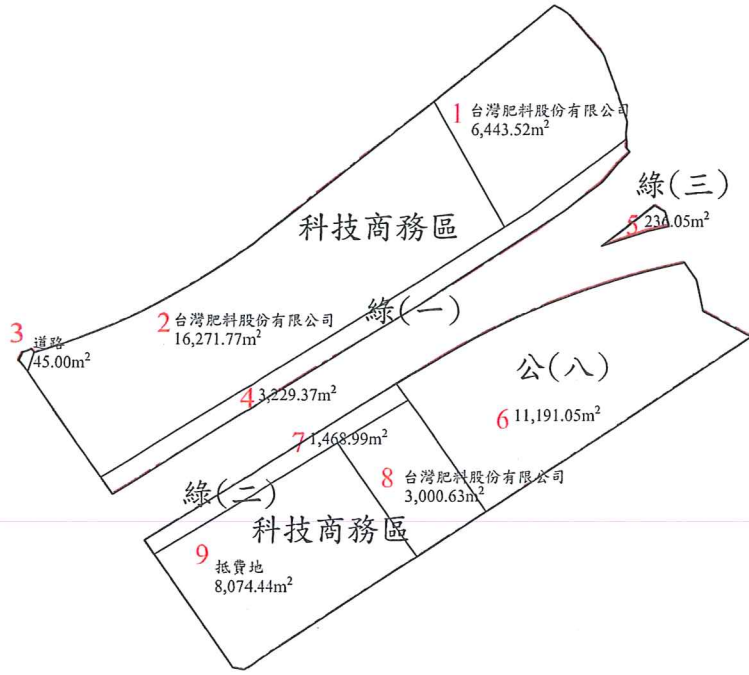



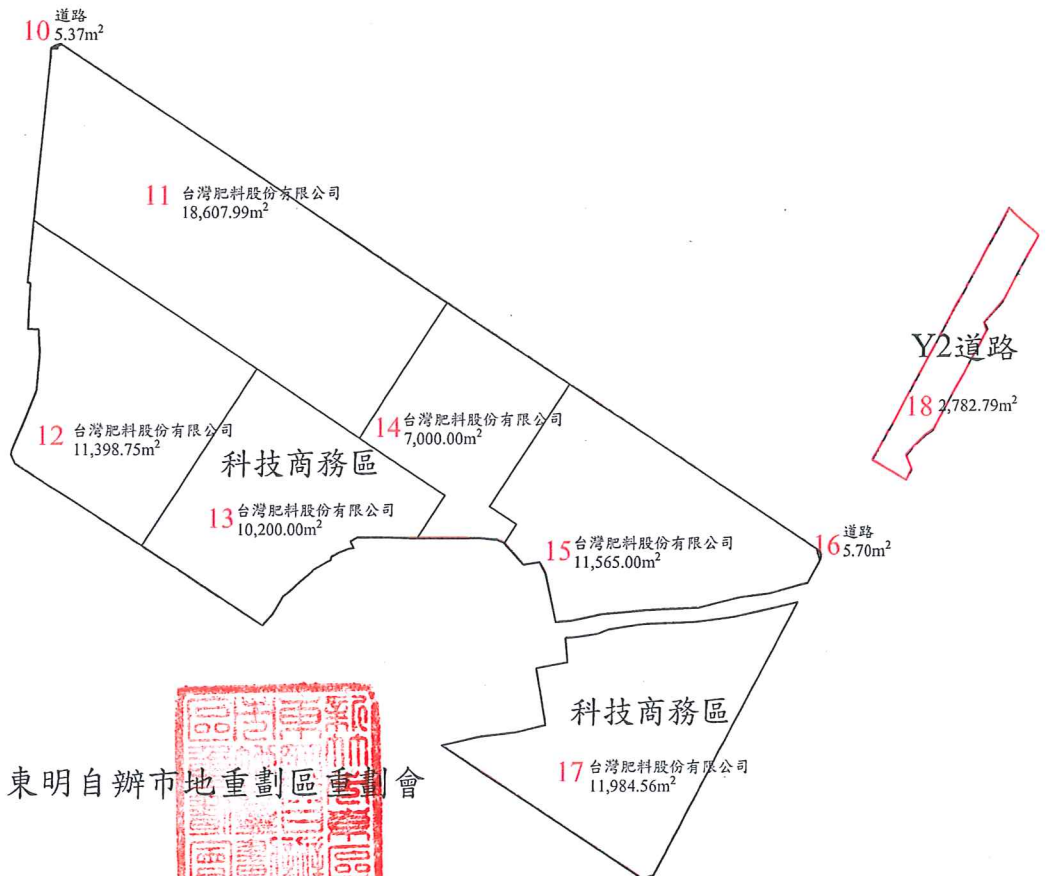


新竹市東區東明自辦市地重劃區重劃後土地分配圖



圖例

-  重劃後地籍線
-  重劃範圍線
-  重劃後地號(台肥段)



製圖單位：新竹市東區東明自辦市地重劃區重劃會
 製圖日期：105年4月

