

案名:新竹市古賢、舊社、前溪、溪橋、隆恩、水源段等 6 段非  
都市土地編定清冊、使用分區圖及編定圖

圖幅數:共 14 幅

案件類別:分區調整

筆數:37 筆

面積:2.586249 公頃



新竹市新竹市古賢段 非都市土地使用編定清冊

頁次：1

地號	面積(平方公尺)	土地所有權人姓名(管理者)及住址	劃定或檢討變更前		劃定或檢討變更後		備註
			土地使用分區	編定土地使用種類	土地使用分區	編定土地使用種類	
0536-0001	315.23	新竹市 等1人(新竹市政府 等1人) (空白)(新竹市中正路120號)	特定農業區	交通用地	特定農業區	交通用地	部分位於河川區

新竹市地政事務所資料

異動別：分區調整

本頁土地筆數：1筆

面積：315.23平方公尺

新竹市地政事務所列印日期時間：111年10月27日11時20分

新竹市政府核准日期文號：111年10月17日府地用字第1110156941號函

本件累計土地筆數：1筆

面積：315.23平方公尺

新竹市新竹市水源段 非都市土地使用編定清冊

地號	面積(平方公尺)	土地所有權人姓名(管理者)及住址	劃定或檢討變更前		劃定或檢討變更後		備註
			土地使用分區	編定土地使用種類	土地使用分區	編定土地使用種類	
0194-0000	144.81	中華民國 等1人(財政部國有財產署等1人)(空白)(台北市光復南路一一六巷一八號)	特定農業區	水利用地	特定農業區	水利用地	部分位於河川區
0204-0000	156.55	中華民國 等1人(行政院農業委員會農田水利署 等1人)(空白)(新北市新店區北新路一段45巷5號六樓)	特定農業區	水利用地	特定農業區	水利用地	部分位於河川區

新竹市地政事務所資料

異動別：分區調整

本頁土地筆數：2筆

面積：301.36平方公尺

新竹市地政事務所列印日期時間：111年10月27日11時20分

新竹市政府核准日期文號：111年10月17日府地用字第1110156941號函

本件累計土地筆數：3筆

面積：616.59平方公尺

地號	面積(平方公尺)	土地所有權人姓名(管理者)及住址	劃定或檢討變更前		劃定或檢討變更後		備註
			土地使用分區	編定土地使用種類	土地使用分區	編定土地使用種類	
0220-0000	151.25	吳榮燦 等11人(空白)新竹市東區前溪里10鄰中華路一段2巷13號(空白)	特定農業區	農牧用地	特定農業區	農牧用地	部分位於河川區

新竹市地政事務所資料

異動別：分區調整

本頁土地筆數：1筆 面積：151.25平方公尺

新竹市地政事務所列印日期時間：111年10月27日11時20分

新竹市政府核准日期文號：111年10月17日府地用字第1110156941號函

本件累計土地筆數：4筆 面積：767.84平方公尺

新竹市新竹市舊社段 非都市土地使用編定清冊

地號	面積(平方公尺)	土地所有權人姓名(管理者)及住址	劃定或檢討變更前		劃定或檢討變更後		備註
			土地使用分區	編定土地使用種類	土地使用分區	編定土地使用種類	
0257-0001	1372.00	中華民國 等1人(交通部公路總局 等1人)(空白)(台北市萬華區東園街65號)	河川區	交通用地	特定農業區	交通用地	【登記加註】部分屬特定農業區(公告期滿後塗銷註記) 【登記加註】依據新竹市政府102年9月25日府地用字第1020355455號非都市土地使用分區調整公告確定。(公告期滿後塗銷註記)
0260-0000	626.00	中華民國 等1人(交通部公路總局 等1人)(空白)(台北市萬華區東園街65號)	河川區	交通用地	特定農業區	交通用地	【登記加註】部分屬特定農業區(公告期滿後塗銷註記) 【登記加註】依據新竹市政府102年9月25日府地用字第1020355455號非都市土地使用分區調整公告確定。(公告期滿後塗銷註記)
0261-0000	171.00	中華民國 等1人(交通部公路總局 等1人)(空白)(台北市萬華區東園街65號)	河川區	交通用地	特定農業區	交通用地	【登記加註】部分屬特定農業區(公告期滿後塗銷註記) 【登記加註】依據新竹市政府102年9月25日府地用字第1020355455號非都市土地使用分區調整公告確定。(公告期滿後塗銷註記)
0262-0001	1180.00	中華民國 等1人(交通部公路總局 等1人)(空白)(台北市萬華區東園街65號)	河川區	交通用地	特定農業區	交通用地	【登記加註】部分屬特定農業區(公告期滿後塗銷註記) 【登記加註】依據新竹市政府102年9月25日府地用字第1020355455號非都市土地使用分區調整公告確定。(公告期滿後塗銷註記)

新竹市地政事務所資料

異動別：分區調整

本頁土地筆數：4筆

面積：3349.00平方公尺

新竹市地政事務所列印日期時間：111年10月27日11時04分

新竹市政府核准日期文號：111年10月17日府地用字第1110156941號函

本件累計土地筆數：4筆

面積：3349.00平方公尺

新竹市新竹市舊社段 非都市土地使用編定清冊

地號	面積(平方公尺)	土地所有權人姓名(管理者)及住址	劃定或檢討變更前		劃定或檢討變更後		備註
			土地使用分區	編定土地使用種類	土地使用分區	編定土地使用種類	
0265-0001	144.00	中華民國 等1人(交通部公路總局 等1人)(空白)(台北市萬華區東園街65號)	河川區	交通用地	特定農業區	交通用地	分割自：265地號【登記加註】部分屬特定農業區(公告期滿後塗銷註記)【登記加註】依據新竹市政府102年9月25日府地用字第1020355455號非都市土地使用分區調整公告確定。(公告期滿後塗銷註記)
0270-0001	260.00	中華民國 等1人(交通部公路總局 等1人)(空白)(台北市萬華區東園街65號)	河川區	交通用地	特定農業區	交通用地	分割自：270地號【登記加註】部分屬特定農業區(公告期滿後塗銷註記)【登記加註】依據新竹市政府102年9月25日府地用字第1020355455號非都市土地使用分區調整公告確定。(公告期滿後塗銷註記)
0272-0000	16.00	中華民國 等1人(交通部公路總局 等1人)(空白)(台北市萬華區東園街65號)	河川區	交通用地	特定農業區	交通用地	【登記加註】依據新竹市政府102年9月25日府地用字第1020355455號非都市土地使用分區調整公告確定。(公告期滿後塗銷註記)
0284-0001	1028.00	中華民國 等1人(交通部公路總局 等1人)(空白)(台北市萬華區東園街65號)	河川區	交通用地	特定農業區	交通用地	分割自：284地號【登記加註】部分屬特定農業區(公告期滿後塗銷註記)【登記加註】依據新竹市政府102年9月25日府地用字第1020355455號非都市土地使用分區調整公告確定。(公告期滿後塗銷註記)

新竹市地政事務所資料

異動別：分區調整

本頁土地筆數：4筆

面積：1448.00平方公尺

新竹市地政事務所列印日期時間：111年10月27日11時04分

新竹市政府核准日期文號：111年10月17日府地用字第1110156941號函

本件累計土地筆數：8筆

面積：4797.00平方公尺

新竹市新竹市舊社段 非都市土地使用編定清冊

地號	面積(平方公尺)	土地所有權人姓名(管理者)及住址	劃定或檢討變更前		劃定或檢討變更後		備註
			土地使用分區	編定土地使用種類	土地使用分區	編定土地使用種類	
0285-0001	761.00	中華民國 等1人(交通部公路總局 等1人)(空白)(台北市萬華區東園街65號)	河川區	交通用地	特定農業區	交通用地	分割自：285地號 【登記加註】部分屬特定農業區(公告期滿後塗銷註記) 【登記加註】依據新竹市政府102年9月25日府地用字第1020355455號非都市土地使用分區調整公告確定。(公告期滿後塗銷註記)
0288-0001	1468.00	中華民國 等1人(交通部公路總局 等1人)(空白)(台北市萬華區東園街65號)	河川區	交通用地	特定農業區	交通用地	分割自：288地號 【登記加註】部分屬特定農業區(公告期滿後塗銷註記) 【登記加註】依據新竹市政府102年9月25日府地用字第1020355455號非都市土地使用分區調整公告確定。(公告期滿後塗銷註記)

新竹市地政事務所資料

異動別：分區調整

本頁土地筆數：2筆 面積：2229.00平方公尺

新竹市地政事務所列印日期時間：111年10月27日11時04分

新竹市政府核准日期文號：111年10月17日府地用字第1110156941號函

本件累計土地筆數：10筆 面積：7026.00平方公尺

新竹市新竹市舊社段 非都市土地使用編定清冊

地號	面積(平方公尺)	土地所有權人姓名(管理者)及住址	劃定或檢討變更前		劃定或檢討變更後		備註
			土地使用分區	編定土地使用種類	土地使用分區	編定土地使用種類	
0292-0000	345.00	中華民國 等1人(交通部公路總局 等1人)(空白)(台北市萬華區東園街65號)	河川區	交通用地	特定農業區	交通用地	因分割增加地號：292之1至之5地號 【登記加註】部分屬特定農業區(公告期滿後塗銷註記) 【登記加註】依據新竹市政府102年9月25日府地用字第1020355455號非都市土地使用分區調整公告確定。(公告期滿後塗銷註記)
0292-0001	257.00	中華民國 等1人(交通部公路總局 等1人)(空白)(台北市萬華區東園街65號)	河川區	交通用地	特定農業區	交通用地	分割自：292地號 【登記加註】部分屬特定農業區(公告期滿後塗銷註記) 【登記加註】依據新竹市政府102年9月25日府地用字第1020355455號非都市土地使用分區調整公告確定。(公告期滿後塗銷註記)

新竹市地政事務所資料

異動別：分區調整

本頁土地筆數：2筆

面積：602.00平方公尺

新竹市地政事務所列印日期時間：111年10月27日11時04分

新竹市政府核准日期文號：111年10月17日府地用字第1110156941號函

本件累計土地筆數：12筆

面積：7628.00平方公尺



新竹市新竹市舊社段 非都市土地使用編定清冊

地號	面積(平方公尺)	土地所有權人姓名(管理者)及住址	劃定或檢討變更前		劃定或檢討變更後		備註
			土地使用分區	編定土地使用種類	土地使用分區	編定土地使用種類	
0292-0002	257.00	中華民國 等1人(交通部公路總局 等1人)(空白)(台北市萬華區東園街65號)	河川區	交通用地	特定農業區	交通用地	分割自：292地號 【登記加註】部分屬特定農業區(公告期滿後塗銷註記) 【登記加註】依據新竹市政府102年9月25日府地用字第1020355455號非都市土地使用分區調整公告確定。(公告期滿後塗銷註記)
0293-0001	1325.00	中華民國 等1人(交通部公路總局 等1人)(空白)(台北市萬華區東園街65號)	河川區	交通用地	特定農業區	交通用地	分割自：293地號 【登記加註】部分屬特定農業區(公告期滿後塗銷註記) 【登記加註】依據新竹市政府102年9月25日府地用字第1020355455號非都市土地使用分區調整公告確定。(公告期滿後塗銷註記)

新竹市地政事務所資料

異動別：分區調整

本頁土地筆數：2筆

面積：1582.00平方公尺

新竹市地政事務所列印日期時間：111年10月27日11時04分

新竹市政府核准日期文號：111年10月17日府地用字第1110156941號函

本件累計土地筆數：14筆

面積：9210.00平方公尺

新竹市新竹市舊社段 非都市土地使用編定清冊

地號	面積(平方公尺)	土地所有權人姓名(管理者)及住址	劃定或檢討變更前		劃定或檢討變更後		備註
			土地使用分區	編定土地使用種類	土地使用分區	編定土地使用種類	
0293-0002	5033.00	中華民國 等1人(交通部公路總局 等1人) (空白) (台北市萬華區東園街65號)	河川區	交通用地	特定農業區	交通用地	分割自：293地號 【登記加註】部分屬特定農業區(公告期滿後塗銷註記) 【登記加註】依據新竹市政府102年9月25日府地用字第1020355455號非都市土地使用分區調整公告確定。(公告期滿後塗銷註記)

新竹市地政事務所資料

異動別：分區調整

本頁土地筆數：1筆

面積：5033.00平方公尺

新竹市地政事務所列印日期時間：111年10月27日11時04分

新竹市政府核准日期文號：111年10月17日府地用字第1110156941號函

本件累計土地筆數：15筆

面積：14243.00平方公尺

新竹市新竹市隆恩段 非都市土地使用編定清冊

地號	面積(平方公尺)	土地所有權人姓名(管理者)及住址	劃定或檢討變更前		劃定或檢討變更後		備註
			土地使用分區	編定土地使用種類	土地使用分區	編定土地使用種類	
0002-0000	180.46	陳榮崇 等2人(空白)新竹市東區千甲里4鄰千甲路438之2號(空白)	河川區	農牧用地	特定農業區	農牧用地	【登記加註】依據新竹市政府89年7月20日府地用字第51598號非都市土地使用分區調整公告確定。(公告期滿後塗銷註記)
0009-0000	30.18	陳榮華 等3人(空白)新竹縣竹北市竹北里3鄰三民路43號(空白)	河川區	農牧用地	特定農業區	農牧用地	【登記加註】依據新竹市政府89年7月20日府地用字第51598號非都市土地使用分區調整公告確定。(公告期滿後塗銷註記)
0010-0000	12.10	陳榮華 等3人(空白)新竹縣竹北市竹北里3鄰三民路43號(空白)	河川區	農牧用地	特定農業區	農牧用地	【登記加註】依據新竹市政府89年7月20日府地用字第51598號非都市土地使用分區調整公告確定。(公告期滿後塗銷註記)
0011-0000	188.56	中華民國 等1人(財政部國有財產署等1人)(空白)(台北市光復南路一一六巷一八號)	河川區	水利用地	特定農業區	水利用地	(空白)
0012-0000	1257.82	陳榮崇 等2人(空白)新竹市東區千甲里4鄰千甲路438之2號(空白)	河川區	農牧用地	特定農業區	農牧用地	【登記加註】89年7月20日府地用字第51598號非都市土地使用分區調整公告確定。(公告期滿後塗銷註記)【登記加註】小部分為特定農業區。(公告期滿後塗銷註記)
0013-0000	389.62	周清輝 等1人(空白)新竹市水源里7鄰原興路242巷1號(空白)	河川區	農牧用地	特定農業區	農牧用地	【登記加註】依據新竹市政府89年7月20日府地用字第51598號非都市土地使用分區調整公告確定。(公告期滿後塗銷註記)

新竹市地政事務所資料

異動別：分區調整

本頁土地筆數：6筆

面積：2058.74平方公尺

新竹市地政事務所列印日期時間：111年10月27日11時04分

新竹市政府核准日期文號：111年10月17日府地用字第1110156941號函

本件累計土地筆數：21筆

面積：16301.74平方公尺

新竹市新竹市隆恩段 非都市土地使用編定清冊

地號	面積(平方公尺)	土地所有權人姓名(管理者)及住址	劃定或檢討變更前		劃定或檢討變更後		備註
			土地使用分區	編定土地使用種類	土地使用分區	編定土地使用種類	
0015-0000	2097.52	周清輝 等1人(空白)新竹市水源里7鄰原興路242巷1號(空白)	河川區	農牧用地	特定農業區	農牧用地	<p>【登記加註】部分屬河川區(公告期滿後塗銷註記)</p> <p>【登記加註】依據新竹市政府 89年7月20日府地用字第51598號非都市土地使用分區調整公告確定。(公告期滿後塗銷註記)</p> <p>【登記加註】部分屬特定農業區(公告期滿後塗銷註記)</p> <p>【登記加註】依據新竹市政府102年9月25日府地用字第1020355455號非都市土地使用分區調整公告確定。(公告期滿後塗銷註記)</p>
0016-0000	2345.05	周銘峯 等2人(空白)新竹市東區水源里7鄰原興路252號(空白)	河川區	農牧用地	特定農業區	農牧用地	<p>【登記加註】部分屬河川區(公告期滿後塗銷註記)【登記加註】依據新竹市政府 89年7月20日府地用字第51598號非都市土地使用分區調整公告確定。(公告期滿後塗銷註記)【登記加註】部分屬特定農業區(公告期滿後塗銷註記)【登記加註】依據新竹市政府102年9月25日府地用字第1020355455號非都市土地使用分區調整公告確定。(公告期滿後塗銷註記)</p>

新竹市地政事務所資料

異動別：分區調整

本頁土地筆數：2筆

面積：4442.57平方公尺

新竹市地政事務所列印日期時間：111年10月27日11時04分

新竹市政府核准日期文號：111年10月17日府地用字第1110156941號函

本件累計土地筆數：23筆

面積：20744.31平方公尺

地號	面積(平方公尺)	土地所有權人姓名(管理者)及住址	劃定或檢討變更前		劃定或檢討變更後		備註
			土地使用分區	編定土地使用種類	土地使用分區	編定土地使用種類	
0017-0000	197.98	台灣自來水股份有限公司 等1人(空白) 台中市雙十路二段二之一號(空白)	河川區	特定目的事業用地	特定農業區	特定目的事業用地	【登記加註】依據新竹市政府89年7月20日府地用字第51598號非都市土地使用分區調整公告確定。(公告期滿後塗銷註記)

新竹市地政事務所資料

異動別：分區調整

本頁土地筆數：1筆

面積：197.98平方公尺

新竹市地政事務所列印日期時間：111年10月27日11時04分

新竹市政府核准日期文號：111年10月17日府地用字第1110156941號函

本件累計土地筆數：24筆

面積：20942.29平方公尺

新竹市新竹市溪橋段 非都市土地使用編定清冊

地號	面積(平方公尺)	土地所有權人姓名(管理者)及住址	劃定或檢討變更前		劃定或檢討變更後		備註
			土地使用分區	編定土地使用種類	土地使用分區	編定土地使用種類	
0323-0000	59.63	中華民國 等1人(交通部公路總局 等1人)(空白)(台北市萬華區東園街65號)	河川區	交通用地	特定農業區	交通用地	【登記加註】依據新竹市政府89年7月20日府地用字第51598號非都市土地使用分區調整公告確定。(公告期滿後塗銷註記)
0328-0000	48.60	中華民國 等1人(交通部公路總局 等1人)(空白)(台北市萬華區東園街65號)	河川區	交通用地	特定農業區	交通用地	【登記加註】依據新竹市政府89年7月20日府地用字第51598號非都市土地使用分區調整公告確定。(公告期滿後塗銷註記)
0330-0000	22.06	中華民國 等1人(交通部公路總局 等1人)(空白)(台北市萬華區東園街65號)	河川區	交通用地	特定農業區	交通用地	【登記加註】依據新竹市政府89年7月20日府地用字第51598號非都市土地使用分區調整公告確定。(公告期滿後塗銷註記)

新竹市地政事務所資料

異動別：分區調整

本頁土地筆數：3筆

面積：130.29平方公尺

新竹市地政事務所列印日期時間：111年10月27日11時04分

新竹市政府核准日期文號：111年10月17日府地用字第1110156941號函

本件累計土地筆數：27筆

面積：21072.58平方公尺

新竹市新竹市前溪段 非都市土地使用編定清冊

地號	面積(平方公尺)	土地所有權人姓名(管理者)及住址	劃定或檢討變更前		劃定或檢討變更後		備註
			土地使用分區	編定土地使用種類	土地使用分區	編定土地使用種類	
0052-0000	185.03	中華民國 等1人(新竹市政府 等1人) (空白)(新竹市中正路120號)	河川區	水利用地	特定農業區	水利用地	【登記加註】部分屬特定農業區(公告期滿後塗銷註記) 【登記加註】依據新竹市政府102年9月25日府地用字第1020355455號非都市土地使用分區調整公告確定。(公告期滿後塗銷註記)
0053-0000	175.81	中華民國 等1人(新竹市政府 等1人) (空白)(新竹市中正路120號)	河川區	水利用地	特定農業區	水利用地	【登記加註】部分屬特定農業區(公告期滿後塗銷註記)【登記加註】依據新竹市政府102年9月25日府地用字第1020355455號非都市土地使用分區調整公告確定。(公告期滿後塗銷註記)
0056-0000	1236.52	中華民國 等1人(財政部國有財產署 等1人)(空白)(台北市光復南路一一六巷一八號)	河川區	水利用地	特定農業區	水利用地	因分割增加地號：56-4、56-5地號 【登記加註】部分屬特定農業區(公告期滿後塗銷註記)【登記加註】依據新竹市政府89年7月20日府地用字第51598號非都市土地使用分區調整公告確定。(公告期滿後塗銷註記)
0056-0005	675.10	中華民國 等1人(財政部國有財產署 等1人)(空白)(台北市光復南路一一六巷一八號)	河川區	水利用地	特定農業區	水利用地	分割自：56地號 【登記加註】部分屬特定農業區(公告期滿後塗銷註記)【登記加註】依據新竹市政府89年7月20日府地用字第51598號非都市土地使用分區調整公告確定。(公告期滿後塗銷註記)

新竹市地政事務所資料

異動別：分區調整

本頁土地筆數：4筆

面積：2272.46平方公尺

新竹市地政事務所列印日期時間：111年10月27日11時04分

新竹市政府核准日期文號：111年10月17日府地用字第1110156941號函

本件累計土地筆數：31筆

面積：23345.04平方公尺

新竹市新竹市前溪段 非都市土地使用編定清冊

地號	面積(平方公尺)	土地所有權人姓名(管理者)及住址	劃定或檢討變更前		劃定或檢討變更後		備註
			土地使用分區	編定土地使用種類	土地使用分區	編定土地使用種類	
0093-0000	933.73	中華民國 等1人(財政部國有財產署等1人)(空白)(台北市光復南路一一六巷一八號)	河川區	水利用地	特定農業區	水利用地	【登記加註】部分屬特定農業區(公告期滿後塗銷註記) 【登記加註】依據新竹市政府102年9月25日府地用字第1020355455號非都市土地使用分區調整公告確定。(公告期滿後塗銷註記)
0103-0000	815.88	中華民國 等1人(新竹市政府 等1人)(空白)(新竹市中正路120號)	河川區	水利用地	特定農業區	水利用地	【登記加註】部分屬特定農業區(公告期滿後塗銷註記) 【登記加註】依據新竹市政府102年9月25日府地用字第1020355455號非都市土地使用分區調整公告確定。(公告期滿後塗銷註記)

新竹市地政事務所資料

異動別：分區調整

本頁土地筆數：2筆

面積：1749.61平方公尺

新竹市地政事務所列印日期時間：111年10月27日11時04分

新竹市政府核准日期文號：111年10月17日府地用字第1110156941號函

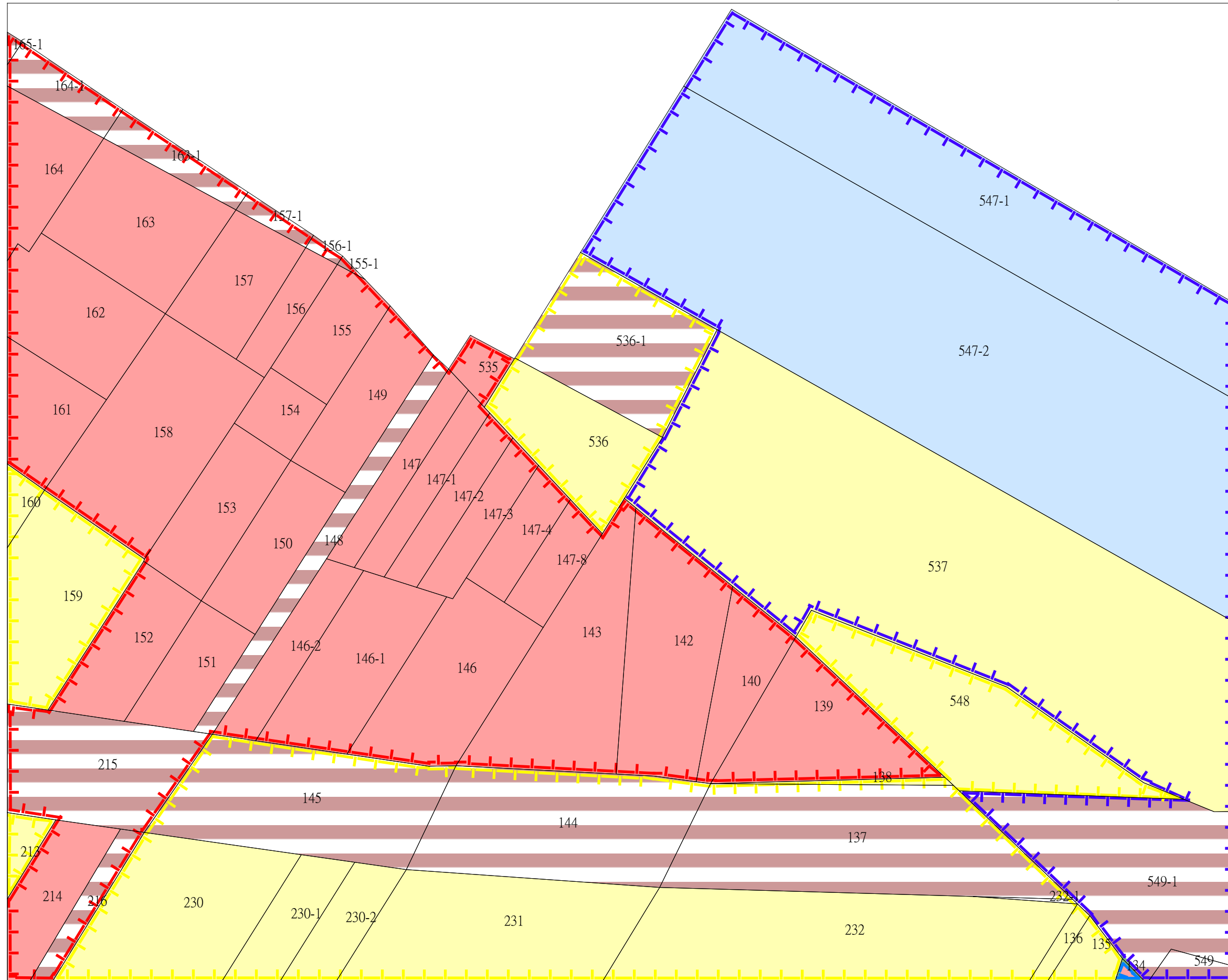
本件累計土地筆數：33筆

面積：25094.65平方公尺



新竹市古賢段

( 244443 , 2747534 )



用途或異動別:分區調整(部分土地位於河川區)  
 市縣(市)別:新竹市等1縣市  
 鄉(鎮市區)別:新竹市等1鄉鎮市區  
 段小段別:古賢段等1段  
 地號:536-1  
 總筆數:共1筆  
 總面積:  
 使用分區別:  
 用地別:

- 基本圖-  農牧用地
- 使用分區-  
 河川區  
 特定專用區  
 鄉村區  
 特定農業區
- 用地編定-  
 特定目的事業用地  
 交通用地  
 乙種建築用地  
 水利用地

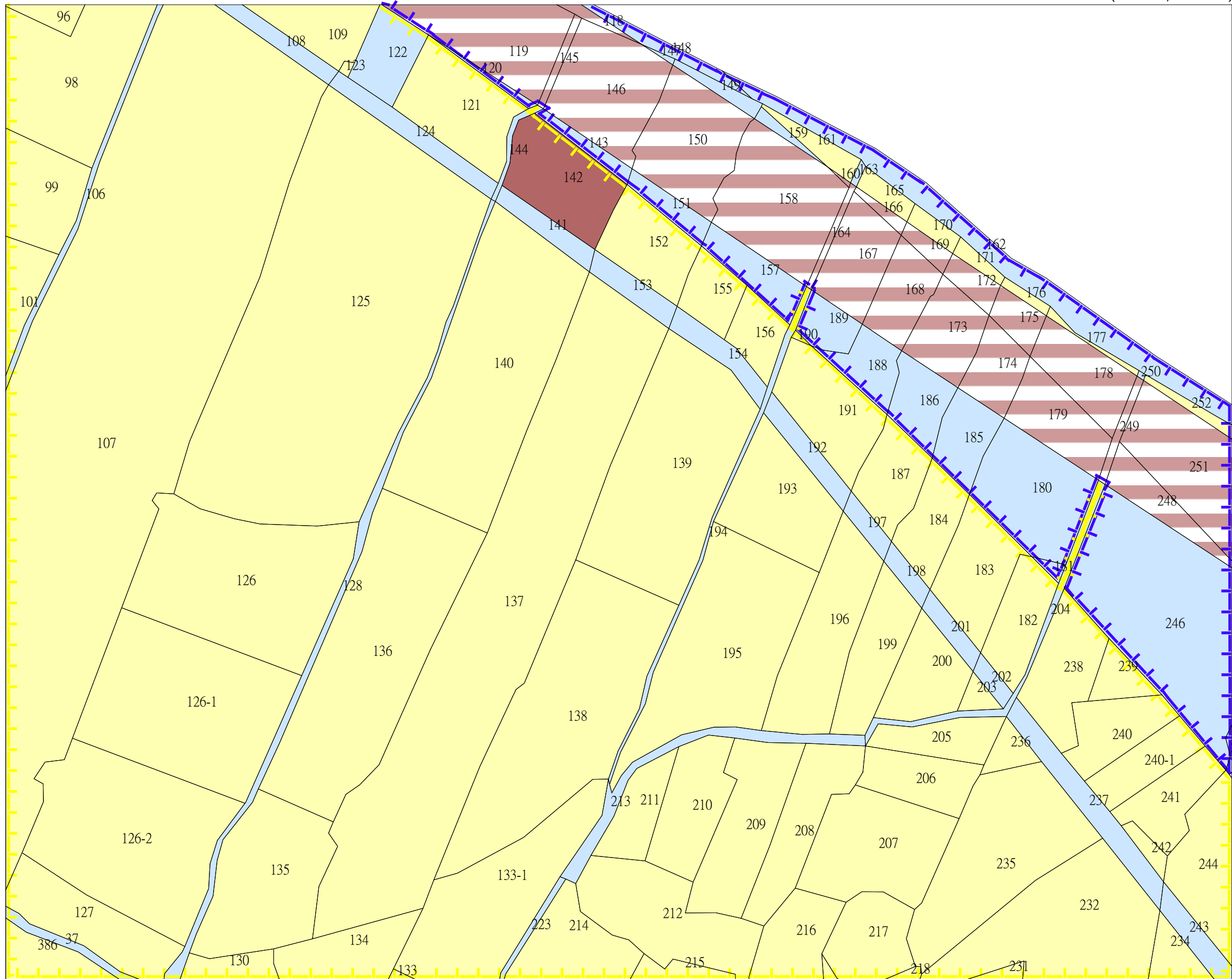
( 244443 , 2747534 )

繪製日期：民國111年10月27日

比例尺：1/500

# 新竹市水源段

( 249454 , 2745694 )



用途或異動別:分區調整(部分土地位於河川區)  
市縣(市)別:新竹市等1縣市  
鄉(鎮市區)別:新竹市等1鄉鎮市區  
段小段別:水源段等1段  
地號:194等宗地  
總筆數:共2筆  
總面積:  
使用分區別:  
用地別:

- 基本圖-
  - 使用分區-
  - 用地編定-
- |  |        |
|--|--------|
|  | 河川區    |
|  | 特定農業區  |
|  | 水利用地   |
|  | 丁種建築用地 |
|  | 交通用地   |
|  | 農牧用地   |

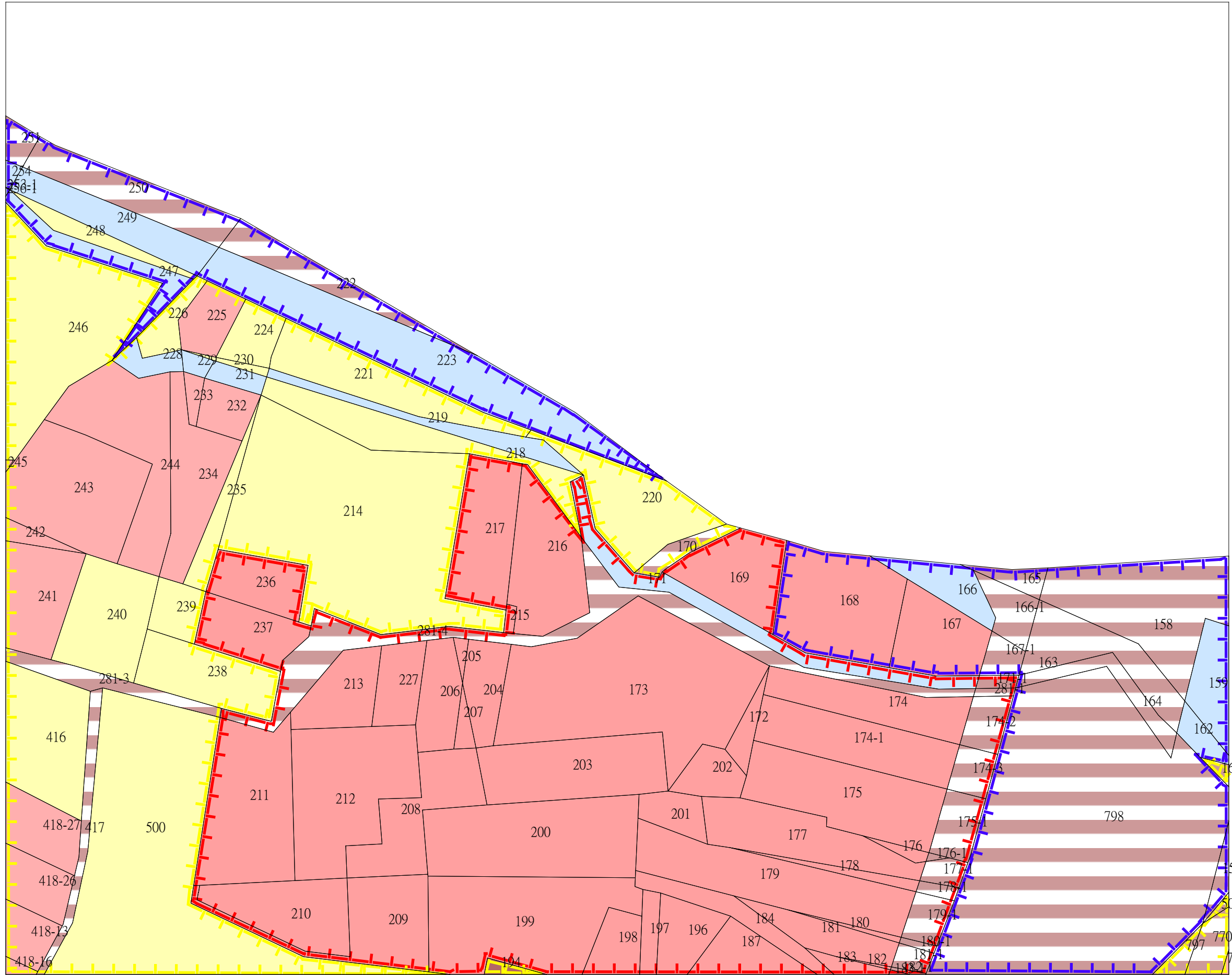
( 249454 , 2745694 )

繪製日期：民國111年10月27日

比例尺：1/1000

新竹市溪橋段

( 248729 , 2746057 )



用途或異動別:分區調整(部分土地位於河川區)  
 市縣(市)別:新竹市等1縣市  
 鄉(鎮市區)別:新竹市等1鄉鎮市區  
 段小段別:溪橋段等1段  
 地號:220  
 總筆數:共1筆  
 總面積:  
 使用分區別:  
 用地別:

- 基本圖- 水利用地
- 水利用地
- 使用分區-
- 鄉村區
- 河川區
- 特定農業區
- 用地編定-
- 丁種建築用地
- 乙種建築用地
- 交通用地
- 甲種建築用地
- 農牧用地

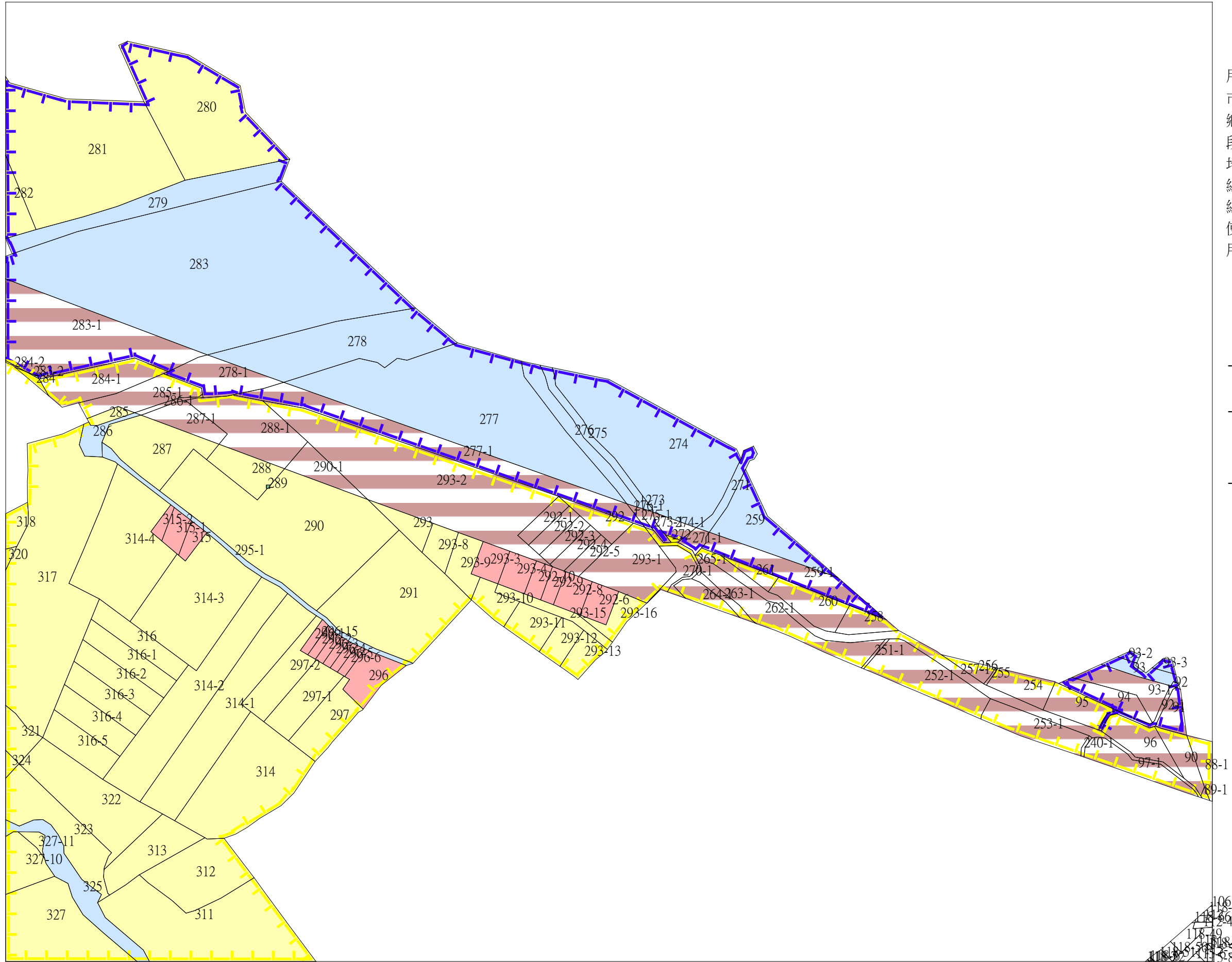
( 248729 , 2746057 )

繪製日期：民國111年10月27日

比例尺：1/500


新竹市舊社段

( 246861 , 2747005 )

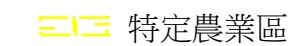
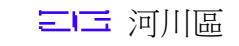


用途或異動別: 分區調整  
 市縣(市)別: 新竹市等1縣市  
 鄉(鎮市區)別: 新竹市等1鄉鎮市區  
 段小段別: 舊社段等1段  
 地號: 257-1等宗地  
 總筆數: 共15筆  
 總面積:  
 使用分區別:  
 用地別:

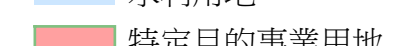
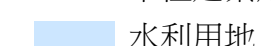
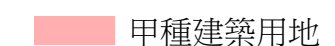

-基本圖-



-使用分區-



-用地編定-



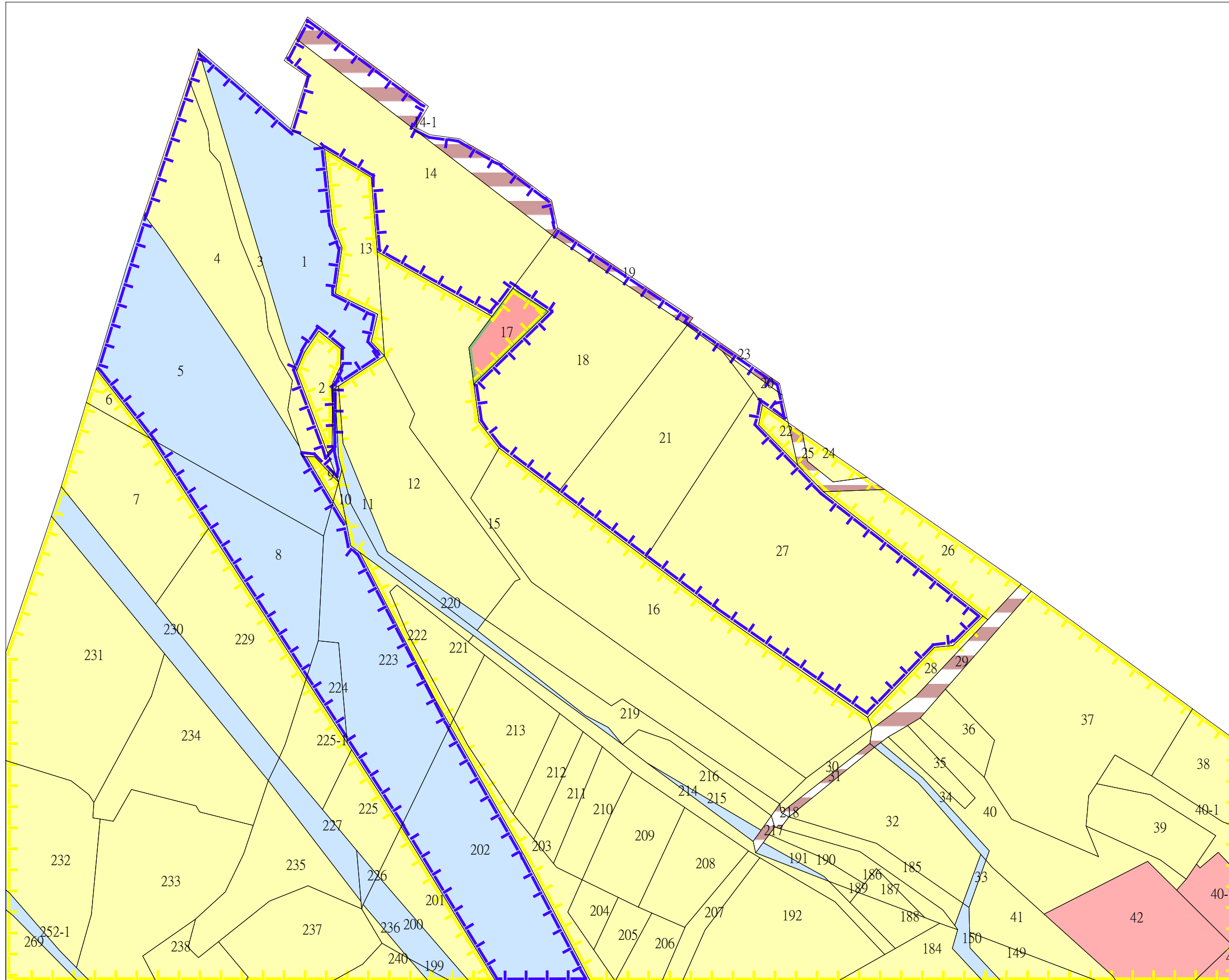
( 246861 , 2747005 )

繪製日期：民國111年10月27日

比例尺：1/2200

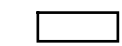
新竹市隆恩段

( 249834 , 2745464 )



用途或異動別:分區調整  
市縣(市)別:新竹市等1縣市  
鄉(鎮市區)別:新竹市等1鄉鎮市區  
段小段別:隆恩段等1段  
地號:2等宗地  
總筆數:共9筆  
總面積:  
使用分區別:  
用地別:

-基本圖-



-使用分區-

特定農業區

河川區

-用地編定-

特定目的事業用地

交通用地

水利用地

甲種建築用地

農牧用地

( 249834 , 2745464 )

繪製日期：民國111年10月27日

比例尺：1/1000



